

# OBEC BUKOVEC



<b>Názov</b>	<b>PROGRAM HOSPODÁRSKEHO ROZVOJA A SOCIÁLNEHO ROZVOJA OBCE BUKOVEC NA ROKY 2016 - 2022</b>
<b>Územné vymedzenie:</b>	Košický samosprávny kraj, okres Košice - okolie, obec Bukovec
<b>Územný plán obce schválený:</b>	áno
<b>Dátum schválenia PHSR:</b>	
<b>Dátum platnosti:</b>	
<b>Verzia:</b>	1.0
<b>Publikovaný verejne:</b>	

## OBSAH

ÚVOD .....	3
Stručný popis kontextu vzniku a chronológie prípravy PHSR .....	4
Stručné zhrnutie východiskových koncepčných dokumentov .....	5
1. ANALYTICKÁ ČASŤ .....	7
1.1 Analýza vnútorného prostredia.....	7
1.1.1 História obce .....	7
1.1.2 Geografická poloha .....	8
1.1.3 Prírodné podmienky .....	8
1.1.4 Odpadové hospodárstvo .....	10
1.1.5 Obyvateľstvo .....	10
1.1.6 Ekonomické zdroje.....	13
1.1.7 Materiálne a fyzické zdroje .....	19
1.2 Analýza vonkajšieho prostredia.....	21
1.2.1 Analýza väzieb územia.....	21
1.2.2 Hlavné vonkajšie faktory .....	23
1.2.3 Vplyv vonkajšieho prostredia na vývoj situácie v území.....	28
1.2.4 Súlad PHSR s inými rozvojovými dokumentmi .....	29
1.3 Zhodnotenie súčasného stavu územia.....	32
1.3.1 Zhodnotenie súčasného stavu územia .....	32
1.4 Analýza SWOT.....	33
1.4.1 Silné a slabé stránky územia .....	36
1.4.2 Príležitosti a ohrozenia .....	38
1.4.3 Identifikácia potrieb .....	39
2. STRATEGICKÁ ČASŤ .....	42
2.1 Vízia územia .....	42
2.2 Formulácia stratégie .....	42
2.3 Výber a popis cieľov stratégie .....	44
2.3.1 Ciele stanovené na národnej úrovni .....	44
2.3.2 Ciele stanovené na regionálnej úrovni .....	46

2.3.3	Ciele stanovené na úrovni MAS.....	47
3	PROGRAMOVÁ ČASŤ .....	53
3.1	Konkrétne opatrenia a projekty .....	53
3.2	Analýza ukazovateľov stratégie .....	57
4	REALIZAČNÁ ČASŤ .....	60
4.1	Postup realizácie PHSR .....	60
4.1.1	Postup realizácie PHSR.....	60
4.1.2	Spolupráca s partnermi.....	64
4.1.3	Inštitucionálne a organizačné zabezpečenie.....	64
4.2	Monitorovanie a hodnotenie PHSR .....	65
4.2.1	Plán hodnotenia a monitorovania.....	67
4.3	Komunikačná stratégia PHSR .....	69
4.3.1	Východisková situácia.....	69
4.3.2	Ciele komunikačnej stratégie .....	71
4.3.3	Cieľové skupiny .....	71
4.3.4	Komunikačná stratégia PHSR.....	72
4.3.5	Prípravná fáza PHSR.....	72
4.3.6	Realizačná fáza PHSR.....	73
4.3.7	Komunikačné plány PHSR.....	76
4.4	Akčný plán s harmonogramom PHSR.....	77
5	FINANČNÁ ČASŤ .....	79
4.1	Finančný plán PHSR .....	79
4.2	Finančný rámec PHSR.....	79
	ZÁVER.....	81
	PRÍLOHY .....	85

## ÚVOD

Program hospodárskeho rozvoja a sociálneho rozvoja (PHSR), spolu s územným plánom predstavuje základný a kľúčový dokument pre riadenie rozvojových aktivít miestnej samosprávy. Vychádza z poznania konkrétnych podmienok a situácie riešeného územia a aktuálnych potrieb miestnych obyvateľov, podnikateľov, záujmových skupín a ďalších subjektov pôsobiach v území. Na základe zabezpečenia vzájomnej komunikácie a spolupráce miestni aktéri majú možnosť spoločne sformulovať svoju predstavu o budúcom vývoji územia vrátane návrhu rôznych činností a projektov, ktorými sa bude v najbližších rokoch rozvoj realizovať.

PHSR sa spracováva spravidla na 7 rokov s možným dlhodobým výhľadom na 10 – 14 rokov. Dokument koncepčne a systémovo analyzuje aktuálny stav územia a následne určuje budúcnosť jeho rozvoja prostredníctvom rôznych investičných i neinvestičných aktivít (projektov) vrátane zabezpečenia zdrojového krytia ich budúcej realizácie. Takto vytvorený rámec budúceho rozvoja predstavuje záruku, že PHSR nebude zbytočne rozsiahlym a len popisným zoznamom nereálnych zámerov (zoznamom vecí, na ktoré samospráva nemá peniaze), ale skutočným strategickým rozvojovým dokumentom s cieľom dosiahnuť rast životnej úrovne na konkrétnom území.

Program hospodárskeho a sociálneho rozvoja obce Bukovec spolu s Územným plánom obce Bukovec, predstavujú základné a kľúčové dokumenty pre riadenie miestnej samosprávy v oblasti jej regionálneho rozvoja. Program je spracovaný na obdobie 7 rokov, teda na obdobie 2016 – 2022. Vychádza z poznania aktuálnej situácie a konkrétnych potrieb miestnych obyvateľov, podnikateľov, záujmových skupín a ďalších subjektov pôsobiach v obci Bukovec.

Dokument je spracovaný v súlade s novelizáciou zákona č. 539/2008 Z. z. o podpore regionálneho rozvoja, v znení zákona č. 309/2014 Z. z., ktorý nadobudol účinnosť 1. januára 2015. Pri spracovaní dokumentu bola zohľadnená odporúčaná Metodika na vypracovanie PHSR obce/obcí/VÚC (verzia 2.0) spracovaná Ministerstvom dopravy, výstavby a regionálneho rozvoja SR (MDVaRR SR).

PHSR je strednodobý rozvojový dokument, ktorý je vypracovaný v súlade s cieľmi a prioritami ustanovenými v národnej stratégii a zohľadňuje ciele a priority ustanovené v programe rozvoja príslušného samosprávneho kraja, miestnej akčnej skupiny, združenia obcí a pod. Okrem toho je v súlade aj so záväznou časťou platnej miestnej územnoplánovacej dokumentácie.

Samotný program hospodárskeho a sociálneho rozvoja pozostáva z:

- a) analytickej časti, ktorá obsahuje komplexné zhodnotenie a analýzu východiskovej situácie, odhad budúceho možného vývoja, príležitosti a ohrozenia vo väzbe na vonkajšie prostredie a nadradené existujúce stratégie a koncepcie, využívanie vnútorného potenciálu územia, jeho limitov a definovanie podmienok miestneho trvalo udržateľného rozvoja,

- b) strategickej časti, ktorá obsahuje stratégiu rozvoja pri zohľadnení miestnych vnútorných špecifik a určuje hlavné smery, priority a ciele plánovaného rozvoja s rešpektovaním princípov regionálnej politiky s cieľom dosiahnutia vyváženého a udržateľného rozvoja územia,
- c) programovej časti, ktorá obsahuje najmä zoznam opatrení a aktivít na zabezpečenie realizácie budúceho plánovaného rozvoja,
- d) realizačnej časti, ktorá je zameraná na popis postupov inštitucionálneho zabezpečenia formou partnerstva a tiež organizačné zabezpečenie budúcej realizácie programu, systém monitorovania a hodnotenia s ustanovením merateľných ukazovateľov, vecný a časový harmonogram realizácie programu prostredníctvom pravidelnej aktualizácie akčných plánov,
- e) finančnej časti, ktorá obsahuje finančné zabezpečenie jednotlivých opatrení a aktivít vrátane inštitucionálnej a organizačnej stránky realizácie a plnenia programu rozvoja.

### Stručný popis kontextu vzniku a chronológie prípravy PHSR

Vypracovanie nového PHSR obce na roky 2016 – 2022 bolo iniciované jej predstaviteľmi v druhom štvrtroku 2015. Potreba spracovania nového dokumentu súvisela jednak s ukončením platnosti predchádzajúceho PHSR, ale predovšetkým so začínajúcim sa novým programovacím obdobím a možnosťami uchádzať sa o finančné prostriedky z EŠIF (v rámci jednotlivých operačných programov), iných zdrojov EÚ, ŠR a pod. na zabezpečenie nevyhnutného a požadovaného rozvoja obce v prospech všetkých jej obyvateľov.

Tabuľka č. 1

Harmonogram spracovania PHSR																
Termín	2015												2016			
	I	II	III	IV	V	VI	VII	VIII	IX	X	XI	XII	I	II	III	IV
Úvod																
Analytická časť																
Strategická časť																
Programová časť																
Realizačná časť																
Finančná časť																
Záver																

Zdroj: Metodika na vypracovanie PHSR, verzia 2.0

Harmonogram spracovania PHSR bol predbežne navrhnutý na 12 mesiacov (s nevyhnutnou časovou rezervou, najmä v súvislosti s letným dovolenkovým obdobím). Po podpise zmluvy na spracovanie PHSR a odsúhlasení procesu prípravy a samotného spracovania dokumentu sa začalo s prípravou analytickej časti, ktorá pozostávala predovšetkým zo zberu, triedenia, spracovania a vyhodnocovania dôležitých údajov a informácií o obci a jej súčasnej situácii v rôznych kľúčových oblastiach rozvoja (demografia, bývanie, zamestnanosť/nezamestnanosť, služby, vybavenosť obce, infraštruktúra a pod.). Zároveň sa spracovali a vyhodnotili informácie o rozvojových (investičných) projektoch realizovaných obcou v predchádzajúcom programovacom období 2007 – 2013. Na základe spracovaných podkladov bol vyplnený formulár č. Ú6 *Ex - post* hodnotenie predchádzajúceho PHSR, ktorý tvorí jednu z príloh tohto dokumentu. Po dokončení analytickej časti sa pristúpilo k spracovaniu strategickej, programovej, realizačnej a finančnej časti, ktoré si vyžadovali aktívne zapájanie predstaviteľov obce a členov pracovných skupín zriadených za účelom prípravy PHSR. V rámci celého procesu prípravy a spracovania PHSR boli používané rôzne metódy zapájania verejnosti, najmä prostredníctvom zverejňovania dôležitých informácií na informačných tabuliach a webovej stránke obce, organizovania verejných stretnutí s miestnymi obyvateľmi a uskutočnenia (a následného vyhodnotenia a zapracovania výsledkov) dotazníkového prieskumu. Spracovaný dokument bol v záverečnej fáze verejne pripomienkovaný, prerokovaný a nakoniec schválený obecným zastupiteľstvom.

### Stručné zhrnutie východiskových koncepcných dokumentov

Obec Bukovec sa nachádza v okrese Košice – okolie, a teda územne patrí do Košického samosprávneho kraja. Pri spracovaní PHSR bolo nevyhnutné zabezpečiť súlad s nadradenými východiskovými koncepcnými dokumentmi týkajúcimi sa vymedzeného územia. Jednalo sa predovšetkým o nasledovné základné dokumenty:

- Národná stratégia regionálneho rozvoja Slovenskej republiky (na obdobie 2014 - 2020, s výhľadom do roku 2030),
- Partnerská dohoda SR na roky 2014 – 2020,
- Program hospodárskeho a sociálneho rozvoja Košického samosprávneho kraja na obdobie 2016 – 2022,
- Stratégia CLLD MAS RUDOHORIE, o. z. (na obdobie 2016 – 2022),
- Regionálna integrovaná územná stratégia (RIÚS Košického kraja na obdobie 2014 – 2022),
- Územný plán obce Bukovec.

Okrem toho sa v rámci prípravy PHSR prihliadalo aj na nasledovné sektorové koncepcné dokumenty:

- Stratégia rozvoja kultúry Slovenskej republiky na roky 2014 – 2020 ,
- Národná stratégia rozvoja cyklistickej dopravy a cykloturistiky v SR,
- Stratégia rozvoja dopravy Slovenskej republiky do roku 2020,
- Stratégia rozvoja verejnej osobnej a nemotorovej dopravy SR do roku 2020,
- Strategický plán rozvoja dopravnej infraštruktúry SR do roku 2020,
- Expertná štúdia a stratégia pre rozvoj kreatívnej ekonomiky Košického kraja,
- Stratégia na zmiernenie sociálnej exklúzie v Košickom kraji,
- Stratégia podpory rozvoja dobrovoľníctva v Košickom kraji,
- Regionálna inovačná stratégia Košického kraja 2013 – 2020.

## 1. ANALYTICKÁ ČASŤ

Analytická časť PHSR (založená na databáze informácií a ukazovateľov) obsahuje komplexné hodnotenie a analýzu východiskovej situácie obce s väzbami na širšie územie a odhad budúceho vývoja s dôrazom na možné riziká a ohrozenia vo väzbe na existujúce relevantné stratégie a koncepcie a využívanie vnútorného potenciálu územia, jeho limitov a rozvoja územia obce.

### 1.1 ANALÝZA VNÚTORNÉHO PROSTREDIA

#### 1.1.1 História obce

Prvú písomnú zmienku o Bukovci poznáme z dokladu z roku 1347. Spomína sa ako villa Bakolch a stála tam už kaplnka. V staršom dokumente z roku 1330 sa opisujú hranice chotára obce Malá Ida, ale v tomto dokumente niet zmienky o terajšej obci Bukovec, takže v tomto čase ešte neexistovala. Pravdepodobne ide o miesto, ktoré je v dokumente uvedené ako Varaliareu, chybné publikované ako Varabaeu. Miesto charakterizuje lokalitu s dnešným Bukovcom, ktorý leží pod niekdajším starým hradom. Je možné, že v roku 1330 tu už stáli domy. Bukovec bol vlastníctvom rodiny Čurka z Malej Idy. V roku 1401 však kráľ Žigmund prevzal obce Bukovec a Hýľov do svojho vlastníctva, keďže sa v danej lokalite našli náleziská striebra. Je pravdepodobné, že bane nedosahovali požadovaný výnos, pretože už v roku 1427 Bukovec vlastnil Šebastián z obce Geča. Tento určite získal kráľovu náklonnosť, o čom svedčí aj jeho prítomnosť v sprievode kráľa v Ríme v roku 1443, kde bol Žigmund korunovaný a cisára. Tam aj žiadal od pápeža výhody pre kostol sv. Petra a Pavla v Bukovci, ktorému bol patrónom. Aj mesto Košice malo snahu získať Bukovec do svojho vlastníctva, ale v roku 1446 bola obec opäť prisúdená rodine Šebastiána z Geče, konkrétne jeho synom. Keď však tento rod vymrel, kráľ Vladislav v roku 1491 daroval Bukovec mestu Košice. Portálny súpis z roku 1553 však dedinu Bukovec uvádza ako majetok Pavla Draholca. Osada mala vtedy rozlohu 6 port.

Názov obce je odvodený zo slovenského slova buk a vznikol podľa charakteristického lesného porastu celého okolia. Tento spôsob pomenovania nie je na Slovensku ojedinelý, stačí si pripomenúť Hrabovec, Tisovec a Kolenovec. Nikdy tu nebola pretrhnutá kontinuita slovenského obyvateľstva dediny, ani nikdy nebol menený názov obce za rýdzo maďarský. Označenie Bukóc z pochádza zo slovenského názvu. Od počiatku dediny tu žili Slováci. K výraznejšiemu národnostnému zmiešaniu došlo v čase, keď Bukovec vlastnil Košice. Vtedy sa sem prisťahovali nemecké rodiny rovnako ako aj do Bašky a Hýľova. Aj v 16. storočí sa tu však rozprávalo prevažne slovensky a nemecky. Svedčí o tom aj prítomnosť Gregora Gosnovského, ktorý tu v rokoch 1585 - 1591 a v roku 1608 pôsobil ako kňaz, luteránsky farár, pretože ešte predtým slúžil ako slovenský kňaz v Košiciach. Aj v roku 1643 do Bukovca získal za farára pozvanie muž, ktorý mohol slúžiť len slovenským a nemeckým luteránom. Bol to Tobiáš Birckmanus, ktorý bol predtým slovenským kazateľom v Sabinove.

Do roku 1696 však Nemci z Bukovca odišli, alebo vymreli, pretože v tomto roku sa v Bukovci robil súpis poddaných. Objavilo sa tam osem mien, z ktorých sedem boli rýdzo slovenské, len jedno poslovenčené nemeckého pôvodu.

V roku 1715 tu žili 4 poddaní, v roku 1720 tu bolo 6 poddaných. Lexikón z roku 1773 uvádza, že v dedine sa hovorí prevažne po slovensky a odvtedy Bukovec vystupuje aj ako rýdzo slovenská dedina.

### 1.1.2 Geografická poloha

Obec Bukovec sa nachádza na východnom Slovensku, v Košickom samosprávnom kraji, okrese Košice – okolie, len niekoľko kilometrov od mesta Košice (6 km od mestskej časti Myslava, 9 km od mestskej časti Šaca a 10 km do centra mesta).

### 1.1.3 Prírodné podmienky

Územie katastra obce Bukovec leží z klimatického hľadiska v teplom, mierne vlhkom vrchovinovom okrsku mierne teplej oblasti, z klimatologicko-geografického hľadiska predstavuje typ mierne teplej horskej klímy s malou inverziou teplôt, vlhkej až veľmi vlhkej. Obec leží na rozhraní Košickej kotliny a Volovských vrchov.

Cez obec preteká riečka Ida, ktorá pramení pod Bielym kameňom (1 134,5 m. n. m.) v blízkosti Kojšovskej hole. Nad Bukovcom sa nachádza veľká Bukovecká umelá nádrž, slúžiaca ako zásobáreň pitnej vody pre Košice a okolie, nádrž nie je prístupná pre verejnosť. Pod Bukovcom je malá Bukovecká umelá nádrž, slúži ako havarijná zásobáreň úžitkovej vody pre U. S. Steel Košice, s. r. o., nádrž je sprístupnená pre verejnosť pre rekreačné účely.

Čo sa týka pôdy, v katastrálnom území obce prevláda nepoľnohospodárska pôda (viac ako 74%), konkrétne lesné pozemky, ktoré tvoria viac ako 58% celkovej rozlohy obce. Poľnohospodárska pôda predstavuje 25,46% z celkovej výmery pôdneho fondu obce, pričom v obci sa nachádza len orná pôda, trvalé trávne porasty a záhrady.

Tabuľka č. 2

<b>Štruktúra pôdneho fondu (v m<sup>2</sup>) (2014)</b>	
<b>Celková výmera územia obce/mesta</b>	<b>10 851 600</b>
Poľnohospodárska pôda - spolu	2 763 183
Poľnohospodárska pôda - orná pôda	1 464 846
Poľnohospodárska pôda - chmeľnica	0
Poľnohospodárska pôda - vinica	0
Poľnohospodárska pôda - záhrada	287 826
Poľnohospodárska pôda - ovocný sad	0

Poľnohospodárska pôda - trvalý trávnatý porast	1 010 508
Nepoľnohospodárska pôda - spolu	8 088 417
Nepoľnohospodárska pôda - lesný pozemok	6 352 987
Nepoľnohospodárska pôda - vodná plocha	706 068
Nepoľnohospodárska pôda - zastavaná plocha a nádvorie	577 003
Nepoľnohospodárska pôda - ostatná plocha	452 359

Zdroj: ŠÚ SR

V katastri obce sa nachádzajú rozsiahle komplexy lesných porastov najmä v juhozápadnej časti katastra na pravej strane údolia Idy, kompaktné lesné porasty sú aj v údolí Myslavského potoka. Ide prevažne o prirodzené porasty s drevinovým zložením blízkym pôvodnému (dubové, bukové, lužné, dubovo-hrabové a dubovo-bukové lesy), len lokálne sú založené nevhodné umelé výsadby nepôvodných druhov drevín (smrek, borovica). Na lesné porasty na viacerých miestach nadväzujú plochy porastov charakteru lesa (tzv. biele plochy), ktoré majú z hľadiska ekologického veľký význam, nakoľko predstavujú do veľkej miery fragmenty pôvodných lesov a brehových porastov s hodnotnou vegetáciou porastu.

V území je bohato zastúpená, sústredená je však nerovnomerne prevažne okolo vodných tokov a v ich nivách, na stržiach a strmých medziach, kde je dostatočne priestorovo a druhovo štruktúrovaná. Pomerne slabo sú zastúpené porasty krovín na krajinárskych štruktúrach v poľnohospodárskej krajine, tvorené trnkou, hlohom, bazou čiernou, ružou šípovou, zobom vtáčim. Na stržiach tokov a vlhkejších štruktúrach k nim pristupuje vrba krehká, purpurová a rakytová, čremcha, čerešňa vtáčia, bršlen európsky, kalina a ďalšie druhy. Najmä v nive Idy sú veľmi dobre vyvinuté brehové porasty, ktoré majú miestami charakter lužného lesa, v hornej časti sú doplnené umelo vysadenými nepôvodnými klonmi euroamerických topoľov. Na juhovýchodnom okraji katastra sú rozsiahle plochy NDV charakteru lesných porastov. Na viacerých miestach sú rozsiahle plochy PPF, zarastajúce kvôli absencii hospodárenia náletovými drevinami a krovinami. V rámci celoslovenských pomerov predstavuje posudzované územie krajinu so stredným zastúpením rozptýlenej stromovej zelene a krajinu s riedkym zastúpením rozptýlenej krovinovej zelene. Z krovín sú zastúpené prevažne mezofilné trnkové kroviny, z krovinových vrbín sa vyskytujú nížinné a pahorkatinné, okrajovo aj podhorské vrbiny.

Trvalé trávne porasty tvoria zhruba polovicu výmery PPF, avšak len malá časť porastov je intenzívne využívaná, veľká časť je zarastená náletovými drevinami, najmä v rekreačných chatových oblastiach, v okolí obce a v nive Idy. Aj intenzifikované porasty majú pomerne dobre zachovanú štruktúru a druhové zloženie, mimo nich v prirodzených trávnych porastoch prevládajú mezofilné až xerothermné spoločenstvá. Lokálne sa nachádzajú prameniská, malé rozsiahlejšie plochy vysoko bylinných močiarnych spoločenstiev.

Vodná nádrž Bukovec je významným biotopom vodného vtáctva a okrajové časti nádrže, vrátane prilahlých brehov a drevinovej vegetácie, sú významným biotopom obojživelníkov a plazov.

### 1.1.4 Odpadové hospodárstvo

Zber a zvoz odpadu zabezpečuje firma AVE Košice, s. r. o.. Okrem komunálneho odpadu je v obci zavedený taktiež triedený zber odpadov, v rámci ktorého sa separujú plasty, tetrapaky, kovové obaly, sklo a papier. Termíny zvozu odpadu sú naplánované a zverejnené v rámci kalendára zvozu odpadu na daný kalendárny rok.

Na území obce sa ojedinele v malom rozsahu nachádzajú nelegálne skládky odpadov, ktoré sa obec snaží svojpomocne odstraňovať.

Medzi najvýznamnejších znečisťovateľov na území patrí Úpravňa vody Bukovec - VVS a. s. (odkaľovanie vodovodného systému v úpravni vody) a spoločnosť Bavex K2.sk, s. r. o. (nadmerná prašnosť, zápach a hlučnosť prevádzky).

### 1.1.5 Obyvateľstvo

Obec Bukovec patrí z hľadiska počtu obyvateľov do skupiny obcí do 1 000 obyvateľov. V sledovaných rokoch zaznamenáva obec prevažne nárast počtu obyvateľov, za 4 roky (2010 – 2013) o 84 obyvateľov. K 31.12.2014 mala obec celkom 805 obyvateľov. Priemerná hustota osídlenia bola v roku 2014 približne 74 obyvateľov/km<sup>2</sup>.

Tabuľka č. 3

Demografické ukazovatele (2014)				
	Počet obyvateľov	%	Rozloha (km <sup>2</sup> )	Hustota (obyv./km <sup>2</sup> )
Slovenská republika	5 421 349	100	49 036	111
Košický samosprávny kraj	795 565	14,68	6 755	118
Okres Košice - okolie	123 377	2,28	1 534,6	80
<b>Obec Bukovec</b>	<b>805</b>	<b>0,015</b>	<b>10,85</b>	<b>74,19</b>

Zdroj: ŠÚ SR

Tabuľka č. 4

Demografické ukazovatele (2010 – 2014)					
	2010	2011	2012	2013	2014
<b>Počet obyvateľov k 31.12.</b>	<b>732</b>	<b>790</b>	<b>805</b>	<b>816</b>	<b>805</b>
Celkový prírastok/úbytok	3	22	15	11	-11
Prirodzený prírastok/úbytok	-6	4	2	6	-1
Živonarodení	9	9	6	11	5
Zomrelí	15	5	4	5	6
Prisťahovaní na trvalý pobyt	20	20	18	14	10
Vystťahovaní z trvalého pobytu	11	2	5	9	20
Migračný prírastok/úbytok	9	18	13	5	-10
Predproduktívny vek (0-14 rokov)	104	107	110	116	113
Produktívny vek (15-64)	558	603	613	618	605
Poproduktívny vek (65+)	70	80	82	82	87

Index starnutia	67,3	74,7	74,5	70,6	76,9
Index vitality	148,5	133,7	134,1	141,4	129,8

Zdroj: ŠÚ SR      Pozn.: Index starnutia =  $\text{poproduktívny vek} / \text{predproduktívny vek} \times 100$   
 Index vitality =  $\text{predproduktívny vek} / \text{poproduktívny vek} \times 100$

Tabuľka č. 5

Vekové skupiny obyvateľov podľa pohlavia a produktivnosti (2010 – 2014)															
	2010			2011			2012			2013			2014		
	Ž	M	spolu	Ž	M	spolu	Ž	M	spolu	Ž	M	spolu	Ž	M	spolu
0 - 14 rokov	57	47	104	59	48	107	62	48	110	63	53	116	64	49	113
15 - 64 rokov	263	295	558	281	322	603	283	330	613	284	334	618	279	326	605
64 + rokov	45	25	70	54	26	80	56	26	82	56	26	82	57	30	87
<b>Spolu</b>	<b>365</b>	<b>367</b>	<b>732</b>	<b>394</b>	<b>396</b>	<b>870</b>	<b>401</b>	<b>404</b>	<b>805</b>	<b>403</b>	<b>413</b>	<b>816</b>	<b>400</b>	<b>405</b>	<b>805</b>

Zdroj: ŠÚ SR

Tabuľka č. 6

Obyvateľstvo podľa rodinného stavu (2011)		
<b>Muži</b>	<b>spolu</b>	<b>390</b>
	slobodní	202
	ženatí	160
	rozvedení	22
	ovdovení	6
	nezistení	0
<b>Ženy</b>	<b>spolu</b>	<b>387</b>
	slobodné	158
	vydaté	165
	rozvedené	18
	ovdovené	46
	nezistené	0

Zdroj: ŠÚ SR – SODB 2011

### 1.1.5.1 Národnostná štruktúra

Na základe výsledkov sčítania obyvateľov, domov a bytov z roku 2011 bola národnostná štruktúra trvale žijúcich obyvateľov v obci Bukovec nasledovná:

Tabuľka č. 7

Národnostná štruktúra (2011)			
	Muži	Ženy	Spolu
Slovenská	372	377	749
Rusínska	1	0	1
Nemecká	3	1	4
Poľská	1	0	1
Srbská	1	0	1
Ruská	1	1	2
Židovská	0	1	1

Iná	1	0	1
Nezistená	10	7	17
<b>Spolu</b>	<b>390</b>	<b>387</b>	<b>777</b>

Zdroj: ŠÚ SR – SODB 2011

### 1.1.5.2 Náboženská štruktúra

Na základe výsledkov sčítania obyvateľov, domov a bytov z roku 2011 bolo náboženské zloženie trvale žijúcich obyvateľov v obci Bukovec nasledovné:

Tabuľka č. 8

Náboženská štruktúra (2011)		
	Počet obyvateľov	%
Rímsko-katolícka cirkev	663	85,3
Evanjelická cirkev augsburského vyznania	4	0,5
Gréckokatolícka cirkev	17	2,2
Náboženská spoločnosť Jehovovi svedkovia	3	0,4
Kresťanské zbory	0	0,0
Evanjelická cirkev metodistická	0	0,0
Pravoslávna cirkev	2	0,3
Apoštolská cirkev	0	0,0
Reformovaná kresťanská cirkev	4	0,5
Ostatné	3	0,4
Bez vyznania	50	6,4
Nezistená	31	4,0
<b>Celkom</b>	<b>777</b>	<b>100</b>

Zdroj: ŠÚ SR – SODB 2011

### 1.1.5.3 Vzdelanostná štruktúra

Vzdelanostná štruktúra obyvateľov obce Bukovec, zistená na základe výsledkov sčítania obyvateľov, domov a bytov v roku 2011, je zaznamenaná v nasledovných tabuľkách.

Tabuľka č. 9

Štruktúra obyvateľov podľa dosiahnutého vzdelania (2011)				
Najvyšší skončený stupeň školského vzdelania	Muži	Ženy	Spolu	%
Základné vzdelanie	47	63	110	14,16
Stredné vzdelanie	248	213	461	59,33
Vysokoškolské vzdelanie	40	45	85	10,94
Ostatní bez udania školského vzdelania	8	6	14	1,80
Ostatní bez školského vzdelania	47	60	107	13,77

Zdroj: ŠÚ SR – SODB 2011

Tabuľka č. 10

<b>Štruktúra obyvateľov podľa dosiahnutého stredoškolského vzdelania (2011)</b>		
	<b>Počet obyvateľov</b>	<b>%</b>
Učňovské stredné vzdelanie (bez maturity)	131	16,86
Stredné odborné vzdelanie (bez maturity)	90	11,58
Úplné učňovské stredné vzdelanie (s maturitou)	42	5,41
Úplné stredné odborné vzdelanie (s maturitou)	162	20,85
Úplné stredné všeobecné vzdelanie	28	3,60
Vyššie stredné vzdelanie	8	1,03
<b>Spolu stredné vzdelanie</b>	<b>461</b>	<b>59,33</b>

Zdroj: ŠÚ SR – SODB 2011

Tabuľka č. 11

<b>Štruktúra obyvateľov podľa dosiahnutého vysokoškolského vzdelania (2011)</b>		
	<b>Počet obyvateľov</b>	<b>%</b>
Bakalárske vzdelanie	13	1,67
Magisterské, inžinierske, doktorské vzdelanie	63	8,11
Doktorandské vzdelanie	9	1,16
<b>Spolu vysokoškolské vzdelanie</b>	<b>85</b>	<b>10,94</b>

Zdroj: ŠÚ SR – SODB 2011

#### 1.1.5.4 Domácnosti

Podľa údajov Štatistického úradu SR v obci v sledovanom roku žilo celkom 220 domácností, najväčšie zastúpenie mali 3-členné a 4-členné domácnosti a naopak najmenšie 6 a viac členné.

Tabuľka č. 12

<b>Počet domácností podľa počtu členov (2011)</b>	
1- členná	36
2- členná	30
3- členná	47
4- členná	47
5- členná	33
6 a viac členná	27
<b>Spolu</b>	<b>220</b>

Zdroj: ŠÚ SR – SODB 2011

#### 1.1.6 Ekonomické zdroje

Tabuľka č. 13

<b>Osoby ekonomicky aktívne (2011)</b>	<b>Muži</b>	<b>Ženy</b>	<b>Spolu</b>
v %	58,6	41,4	100
<b>spolu</b>	<b>242</b>	<b>171</b>	<b>413</b>
- na materskej dovolenke	0	8	8
pracujúci	5	3	8

dôchodcovia			
vypomáhajúci v rodinnom podniku	1	0	1
nezamestnaní	47	26	73
<b>Nepracujúci dôchodcovia</b>	<b>42</b>	<b>81</b>	<b>123</b>
<b>Osoby na rodičovskej dovolenke</b>	<b>0</b>	<b>16</b>	<b>16</b>
<b>Ostatní nezávislí</b>	<b>4</b>	<b>6</b>	<b>10</b>
<b>Žiaci a študenti</b>	<b>92</b>	<b>101</b>	<b>193</b>
v tom			
deti a žiaci ZŠ	55	65	121
zo stredných škôl	21	23	44
z vysokých škôl	15	13	26
<b>Ostatní závislí, nezistení</b>	<b>10</b>	<b>12</b>	<b>22</b>
<b>Úhrn obyvateľov</b>	<b>390</b>	<b>387</b>	<b>777</b>
<b>Narodení v obci súčasného bydliska</b>	<b>244</b>	<b>231</b>	<b>475</b>
v %	62,6	59,7	61,1

Zdroj: ŠÚ SR – SODB 2011

Tabuľka č. 14

Odvetvie hospodárstva	Ekonomicky aktívne osoby (2011)			
	Muži	Ženy	Spolu	Dochádza do zamestnania
Pestovanie plodín a chov zvierat, poľovníctvo a služby s tým súvisiace	12	4	16	9
Lesníctvo, ťažba dreva	2	0	2	2
Výroba potravín a nápojov	3	13	16	12
Ťažba uhlia a lignitu, iná ťažba a dobývanie	0	0	0	0
Výroba textilu, odevov, kože, kožených výrobkov výroba papiera a výrobkov z papiera, tlač a reprodukcia záznamových médií	7	3	11	6
Spracovanie dreva a výrobkov z dreva, nábytku, slamy a prúteného materiálu	2	1	3	2
Výroba koksu a rafinovaných ropných produktov, chemikálií, chemických produktov, výrobkov z gumených a plastu	1	0	1	1
Výroba základných farmaceutických výrobkov a prípravkov, výroba ostatných nekovových minerálnych výrobkov	2	0	2	2
Výroba a spracovanie kovov, kovových konštrukcií okrem strojov a zariadení	32	9	41	35
Výroba počítačových, elektronických a optických výrobkov, elektrických zariadení a strojov	8	1	9	6
Výroba motorových vozidiel, návesov, prívesov, iná výroba a inštalácia strojov a prístrojov	8	4	12	10

Dodávka elektriny, plynu, pary, zber, úprava a dodávka vody, čistenie a odvod odpadových vôd, zber a spracúvanie odpadov, recyklácia materiálov	11	9	20	18
Výstavba budov, inžinierske stavby a špecializované stavebné práce	42	0	42	34
Veľkoobchod, maloobchod a oprava motorových vozidiel	5	0	5	3
Veľkoobchod, maloobchod okrem motorových vozidiel a motocyklov	28	23	51	41
Pozemná doprava a doprava potrubím, letecká doprava a skladové a pomocné činnosti v doprave	17	8	25	28
Poštové služby a služby kuriérov, ubytovanie a činnosti reštaurácií a pohostinstiev	2	14	16	11
Nakladateľské činnosti, výroba filmov, tv programov, činnosti pre rozhlasové a televízne vysielanie a telekomunikácie	1	11	12	8
Počítačové programovanie, poradenstvo, informačné a finančné služby a poistenie a dôchodkové zabezpečenie	5	3	8	6
Pomocné činnosti finančných služieb a poistenia, v oblasti nehnuteľností, právne a účtovnícke činnosti, vedenie firiem, poradenstvo v oblasti riadenia	5	4	9	8
Architektonické a inžinierske činnosti, vedecký výskum, reklama a prieskum trhu, veterinárne činnosti a ostatné odborné, vedecké a technické činnosti	4	3	7	7
Prenájom, lízing, sprostredkovanie práce, činnosti cestovných agentúr, rezervačné služby a súvisiace činnosti, bezpečnostné a pátracie služby	3	2	5	4
Činnosti súvisiace s údržbou zariadení a krajinnou úpravou a administratívne, pomocné kancelárske práce a iné	6	3	9	9
Verejná správa a obrana, povinné sociálne zabezpečenie	14	13	27	21
Vzdelávanie	6	15	21	17
Zdravníctvo	5	18	23	20
Starostlivosť v pobytových zariadeniach, sociálna práca bez ubytovania, tvorivé, umelecké z zábavné činnosti, činnosti knižníc, archívov, múzeí, herní a stávkových kancelárií	0	4	4	3
Športové, zábavné, rekreačné činnosti a činnosti členských organizácií	0	0	0	0
Oprava počítačov, osobných potrieb pre domácnosti a ostatné osobné služby	1	2	3	3

Zamestnávateľ v zahraničí	0	0	0	0
Nezistené	10	12	22	11
<b>Spolu</b>	<b>242</b>	<b>171</b>	<b>413</b>	<b>326</b>

Zdroj: ŠÚ SR – SODB 2011

### 1.1.6.1 Podnikateľské subjekty

Podľa údajov Štatistického úradu SR bolo v obci v sledovanom roku registrovaných celkom 72 podnikateľských subjektov, z toho bolo 19 PO – právnických osôb (firiem) a 53 FO – fyzických osôb (podnikateľov). Ich členenie podľa odvetvia ekonomickej činnosti (SK NACE) a počtu zamestnancov je zobrazené v nasledujúcich tabuľkách.

Tabuľka č. 15

Podnikateľské subjekty (PO) podľa odvetvia ekonomickej činnosti (2014)								
Odvetvie ekonomickej činnosti (SK NACE)	PO - podnikatelia							
	počet spolu	subjekty podľa počtu zamestnancov						
		?	0	1	2	3-4	5-9	10-19
A pôdohospodárstvo	2	2						
B ťažba a dobývanie								
C priemyselná výroba	2	1	1					
D dodávka elektriny, plynu, pary								
E dodávka vody								
F stavebníctvo	2	1		1				
G veľkoobchod a maloobchod	7	1	1	3		1	1	
H doprava a skladovanie								
I ubytovacie a stravovacie služby	4	1	2		1			
J informácie a komunikácia								
K finančné a poisťovacie činnosti								
L činnosti v oblasti nehnuteľností								
M odb., vedecké a technické činnosti	1		1					
N administratívne a podporné služby								
verejná správa a obrana; povinné sociálne zabezpečenie	1		1					
P vzdelávanie								
Q zdravotníctvo a sociálna pomoc								
R umenie, zábava a rekreácia								
S ostatné činnosti								
<b>SPOLU</b>	<b>19</b>	<b>6</b>	<b>6</b>	<b>4</b>	<b>1</b>	<b>1</b>	<b>1</b>	

Zdroj: ŠÚ SR

Tabuľka č. 16

Podnikateľské subjekty (FO) podľa odvetvia ekonomickej činnosti (2014)				
Odvetvie ekonomickej činnosti (SK NACE)	FO - podnikatelia			
	počet spolu	subjekty podľa počtu zamestnancov		
		?	0	1
A pôdohospodárstvo	5	1	3	1
B ťažba a dobývanie				
C priemyselná výroba	9	3	5	1
D dodávka elektriny, plynu, pary				

E dodávka vody				
F stavebníctvo	8	4	3	1
G veľkoobchod a maloobchod	9	5	2	2
H doprava a skladovanie				
I ubytovacie a stravovacie služby	3	1	2	
J informácie a komunikácia	1	1		
K finančné a poisťovacie činnosti	3		3	
L činnosti v oblasti nehnuteľností	1		1	
M odb., vedecké a technické činnosti	4		4	
N administratívne a podporné služby				
verejná správa a obrana; povinné sociálne zabezpečenie	5	2	3	
P vzdelávanie				
Q zdravotníctvo a sociálna pomoc				
R umenie, zábava a rekreácia				
S ostatné činnosti	5	4	1	
<b>SPOLU</b>	<b>53</b>	<b>21</b>	<b>27</b>	<b>5</b>

Zdroj: ŠÚ SR

### 1.1.6.2 Nezamestnanosť

Nezamestnané obyvateľstvo je charakterizované ako obyvateľstvo, ktoré nevykonáva žiadnu platenú prácu, no aktívne si ju hľadá. V podmienkach Slovenskej republiky to znamená, že sa musia pravidelne, v určených intervaloch hlásiť na Úrade práce, sociálnych vecí a rodiny. Dobrovoľne nezamestnané obyvateľstvo, t.j. nevykonávajú žiadnu platenú prácu a ani nemajú žiaden záujem si ju nájsť, nepatrí medzi nezamestnané obyvateľstvo (z hľadiska štatistického vykazovania i z hľadiska ekonomických vied).

Celkový vývoj počtu nezamestnaných zobrazuje tabuľka č. 17. Štruktúru nezamestnaných podľa stupňa dosiahnutého vzdelania zachytáva tabuľka č. 18, podľa veku tabuľka č. 19 a podľa dĺžky nezamestnanosti (evidencie na úrade práce) tabuľka č. 20.

Tabuľka č. 17

Vývoj nezamestnanosti (2005 – 2014)										
	2005	2006	2007	2008	2009	2010	2011	2012	2013	2014
Muži	37	24	26	15	35	33	34	44	45	41
Ženy	33	18	10	19	20	17	30	37	30	29
<b>Spolu – počet nezamestnaných</b>	<b>70</b>	<b>42</b>	<b>36</b>	<b>44</b>	<b>55</b>	<b>50</b>	<b>64</b>	<b>81</b>	<b>75</b>	<b>80</b>

Zdroj: ÚPSVaR SR

Tabuľka č. 18

Štruktúra nezamestnaných podľa stupňa dosiahnutého vzdelania (2005 – 2014)										
	2005	2006	2007	2008	2009	2010	2011	2012	2013	2014
0 – Bez vzdelania	0	0	0	0	0	0	0	1	8	6
1 – Základné vzdelanie	13	7	5	4	6	5	8	8	0	0
2 – SOU vyučený	31	22	21	21	23	24	30	33	37	41
3 – SOU bez maturity	0	0	0	0	0	0	0	1	23	21

4 – SOU s maturitou	14	8	9	7	12	8	7	10	0	2
5 – Gymnázium	0	0	0	1	1	1	2	4	0	0
6 – SOŠ	9	5	1	7	8	10	15	17	2	2
7 – vyššie stredné vzdelanie	0	0	0	0	0	0	1	4	5	7
8 – VŠ	3	0	0	4	5	2	1	3	0	0
9 – vedecká výchova	0	0	0	0	0	0	0	0	0	1
<b>Spolu – počet nezamestnaných</b>	<b>70</b>	<b>42</b>	<b>36</b>	<b>44</b>	<b>55</b>	<b>50</b>	<b>64</b>	<b>81</b>	<b>75</b>	<b>80</b>

Zdroj: ÚPSVaR SR

Tabuľka č. 19

Štruktúra nezamestnaných podľa veku (2005 – 2014)										
	2005	2006	2007	2008	2009	2010	2011	2012	2013	2014
Do 19 rokov	4	1	1	0	2	1	4	1	1	2
20-29 rokov	19	12	13	14	15	12	19	25	20	20
30-39 rokov	13	8	5	6	13	10	10	19	17	17
40-49 rokov	24	15	13	13	14	11	11	19	15	16
50 a viac	10	6	4	11	11	16	20	17	22	25
<b>Spolu – počet nezamestnaných</b>	<b>70</b>	<b>42</b>	<b>36</b>	<b>44</b>	<b>55</b>	<b>50</b>	<b>64</b>	<b>81</b>	<b>75</b>	<b>80</b>

Zdroj: ÚPSVaR SR

Tabuľka č. 20

Štruktúra nezamestnaných podľa dĺžky evidencie (2005 – 2014)										
	2005	2006	2007	2008	2009	2010	2011	2012	2013	2014
Do 12 mesiacov	41	15	16	30	35	27	37	34	33	31
13-24 mesiacov	8	8	6	2	8	5	7	26	11	15
Nad 24 mesiacov	21	18	14	12	12	18	20	21	31	34
<b>Spolu – počet nezamestnaných</b>	<b>70</b>	<b>42</b>	<b>36</b>	<b>44</b>	<b>55</b>	<b>50</b>	<b>64</b>	<b>81</b>	<b>75</b>	<b>80</b>

Zdroj: ÚPSVaR SR

### 1.1.6.3 Cestovný ruch

Cestovný ruch predstavuje odvetvie, ktoré má prierezový charakter a na jeho realizácii sa priamo podieľa celý rad ďalších odvetví. Nakoľko sa v obci nachádza vodná nádrž Bukovec, v tichom krásnom prostredí, je tu výrazný potenciál pre takzvaný zdravotný cestovný ruch (relax, fitness, skrášľovanie, kondícia). Cieľovou skupinou sú predovšetkým obyvatelia obce, mesta Košice, obyvatelia okolitých obcí, obchodní cestujúci, ale aj turisti. Doplnkovou formou cestovného ruchu, by v obci mohol byť cykloturizmus.

V obci sa nachádzajú 2 ubytovacie zariadenia – penzión (Filip Stupár – ubytovanie) s kapacitou 6 lôžok a Hotel Hrabina s kapacitou 50 lôžok, ktorý je v súčasnosti mimo prevádzky.

## 1.1.7 Materiálne a fyzické zdroje

### 1.1.7.1 Zariadenia občianskej vybavenosti

V obci Bukovec sa nachádza predajňa potravín a pohostinstvo (v spoločnej budove) a bar, ktorý je v súčasnosti mimo prevádzky (v minulosti s možnosťou usporadúvania menších rodinných akcií a ubytovaním – 6 lôžok). V obci je tiež kostol a cintorín.

Obec v súčasnosti nemá zriadenú vlastnú materskú školu, nachádza sa tu však elokované pracovisko Spojenej školy internátnej Ždaňa – ide o materskú školu internátneho typu s 1 triedou a kapacitou 10 detí. V obci sa nenachádza ani základná škola, deti z obce navštevujú neďalekú základnú školu v susednej obci Malá Ida.

### 1.1.7.2 Bývanie

V obci sa podľa údajov zo sčítania obyvateľov, domov a bytov v roku 2011 nachádzalo celkom 204 domov, z čoho až 200 bolo rodinných. Prevažovalo vlastníctvo fyzických osôb.

Tabuľka č. 21

<b>Domy podľa formy vlastníctva a typu (2011)</b>	
<b>Typ domu</b>	
Rodinné domy	200
Bytové domy	3
Iné	1
<b>Forma vlastníctva</b>	
Fyzické osoby	192
Štát	0
Obce	0
Iné právnické osoby	0
Kombinácia vlastníkov	4
Iné	0

Zdroj: ŠÚ SR

Tabuľka č. 22

<b>Byty podľa formy vlastníctva (2011)</b>	
Vlastné byty v bytových domoch	23
Byty vo vlastných rodinných domoch	193
Obecné byty	0
Družstevné byty	0
Iné	0
<b>Spolu</b>	<b>216</b>

Zdroj: ŠÚ SR

### *1.1.7.3 Sociálne služby*

Rozvoj sociálnych služieb v obci je podmienený blízkosťou mesta Košice, veľkosťou obce, počtom jej obyvateľov a ich aktuálnymi potrebami. V obci Bukovec sa v súčasnosti nenachádzajú žiadne zariadenia ani subjekty sociálnej starostlivosti. Obyvatelia obce využívajú bohaté možnosti blízkeho mesta Košice.

### *1.1.7.4 Zdravotníctvo*

Na území obce sa nenachádzajú žiadne zariadenia zdravotnej starostlivosti. Obyvatelia obce dochádzajú za zdravotnou starostlivosťou do blízkeho mesta Košice. Obyvatelia využívajú aj služby mnohých ďalších zariadení podľa ich individuálneho výberu.

### *1.1.7.5 Inštitúcie v obci*

V obci má sídlo Obecný úrad Bukovec, ktorý predstavuje verejnú inštitúciu zabezpečujúcu výkon samosprávy a prenesený výkon štátnej správy.

### *1.1.7.6 Šport a rekreácia*

Na území obce Bukovec sa nachádza viacúčelové ihrisko, futbalové ihrisko a taktiež vodná nádrž pod Bukovcom, ktorá je miestom uskutočňovania viacerých druhov vodných športov. V priestoroch (suteréne) budovy kultúrneho domu je zriadená posilňovňa. Možnosti na relax a šport (sauna, fitnes centrum, bazén, tenisové kurty, stolný tenis, biliard, vlastné golfové ihrisko) v minulosti ponúkal Hotel Hrabina, ktorý je v súčasnosti mimo prevádzky. Na realizáciu športovo-rekreačnej činnosti miestnych obyvateľov môže čiastočne slúžiť aj územie lesoparku. Obyvatelia obce taktiež využívajú široké možnosti športových zariadení v blízkom meste Košice a jeho okolí.

### *1.1.7.7 Kultúra*

V centre obce sa nachádza spoločná budova kultúrneho domu a obecného úradu, ktorá v časti KD slúži miestnej samospráve, ale aj samotným obyvateľom na organizovanie rôznych kultúrnych podujatí, rodinných osláv a stretnutí, v súčasnosti je nevyhnutná obnova jeho vnútorného vybavenia. V obci aktívne pôsobí klub dôchodcov „Vešele penzisci“.

## **1.2 ANALÝZA VONKAJŠIEHO PROSTREDIA**

### **1.2.1 Analýza väzieb územia**

#### *1.2.1.1 Dopravná infraštruktúra – širšie vzťahy*

Obec Bukovec sa nachádza na východnom Slovensku, v Košickom samosprávnom kraji, okrese Košice – okolie, len niekoľko kilometrov od mesta Košice. Na nadradenú cestnú sieť je obec napojená prostredníctvom ciest III. triedy. Obec je prístupná zo štyroch susediacich obcí, a to z Malej Idy, Bašky, Hýľova a Nižného Klátova. Susednou obcou Malá Ida prechádza cesta II/548 so smerom Košice – Pereš (I/50) – Jasov – Moldava nad Bodvou s cestou III/050256 so smerom Košice, Šaca – Malá Ida – Bukovec, ktoré v obci plnia funkciu zberných komunikácií.

Dopravnú dostupnosť obce Bukovec s mestom Košice a okolitými obcami zabezpečuje spoločnosť Eurobus, a. s. prostredníctvom viacerých pravidelných liniek prímestskej autobusovej dopravy (12 spojov z obce a 10 spojov do obce počas pracovných dní, 6 spojov z obce a rovnako 6 spojov do obce počas voľných dní). Obec nie je napojená na železničnú trať. Najbližšia železničná stanica je vo vzdialenosti asi 12 km v meste Košice.

Neďaleko obce (približne 11 km juhovýchodne) sa nachádza Medzinárodné letisko Košice, druhé najväčšie letisko na Slovensku. Poloha letiska je asi 6 km južne od centra Košíc.

#### *1.2.1.2 Zásobovanie pitnou vodou*

Zdrojom pitnej vody v obci Bukovec je verejný vodovod, na ktorý je napojených viac ako 90% miestnych obyvateľov.

Na území obce Bukovec je vybudovaný vodárenský komplex, ktorý je súčasťou Košického skupinového vodovodu. Komplex pozostáva z vodárenskej nádrže, veľkokapacitnej úpravne vody a z diaľkového potrubia privádzajúceho pitnú vodu do Košíc. Vodárenská nádrž je vybudovaná nad obcou na potoku Ida pretekajúcom cez obec. Z nádrže sa privádza surová voda potrubím DN 1000 do úpravne umiestnenej v obci. Potrubie je vedené na záhradné parcely v hornej časti obce. Upravená pitná voda z úpravne do Košíc je vedená diaľkovým potrubím DN 900 cez záhrady v obci. Obe potrubné vedenia zaberajú územie intravilánu v šírke chráneného pásma potrubia 2x10m, zaťažujú parcely trvalým bremenom a obmedzujú zástavbu obce. Pod obcou je vybudovaná dolná nádrž ako zdroj požiarnej a úžitkovej vody pre košické železiarne a tiež ako vodná plocha na prímestskú rekreáciu. Okolo nádrže vznikli chatové osady obyvateľov a chaty podnikov a organizácii prevažne z Košíc.

Verejný vodovod na zásobovanie obyvateľov obce pitnou vodou sa začal budovať v r.1970 po dokončení veľkokapacitnej úpravne vody ako zdroj pitnej vody okrem Košíc aj pre obec. Na diaľkovom potrubí DN 900 sa osadila odbočka v strede obce a vybudovali sa rozvody pre dolnú

časť obce. Postupne sa dobudovalo potrubie aj v hornej časti obce, ktorá dostáva vodu z prevádzkového tzv. pracieho vodojemu z areálu úpravne. Vznikli tak dve tlakové pásma: horné z vodojemu s dnom 380 m. n. m. a dolné z technologického bazénu s dnom na kóte 367,3 m. n. m.. Rozvodná sieť v súčasnosti už pokrýva celý intravilán obce. Vodovodné potrubie je uložené v krajniciach ciest a vedie k všetkým domom. Správcom vodovodu je Východoslovenská vodárenská spoločnosť, a. s. Košice.

### *1.2.1.3 Kanalizácia a ČOV*

Obec Bukovec v súčasnosti nemá vybudovanú kanalizáciu ani ČOV. Obec Bukovec má spracovanú technicko-projektovú dokumentáciu na vybudovanie kanalizácie. V súčasnosti (11/2015) je obec v procese stavebného konania.

### *1.2.1.4 Plyn*

Obec Bukovec je napojená na distribučnú plynovodnú sieť od roku 1995. Distribučná sieť SPP a. s. v okolí Košíc vychádzajúca z RS Haniska. Od plynovodu DN 160 PN3 odbočuje napojovacie potrubie DN 160 PN3 pri Pereši a cez Malú Idu vedie do obce Bukovec. Potrubie prichádza k obci Bukovec pozdĺž vodnej nádrže pod Bukovcom, kde napája odbočkami chaty na ľavom brehu nádrže. Zásobovacie potrubie DN 110 PN3 prichádza na námestie pred kostolom, kde sa rozvetvuje do všetkých častí pozdĺž miestnych komunikácií.

### *1.2.1.5 Energetická sieť*

Katastrálnym územím obce Bukovec prechádzajú nadzemné vonkajšie elektrické vedenia VVN a VN:

- 110 kV vedenie č. 6730 Margecany – Haniska
- 2x220 kV vedenie č. 277, 278 Lemešany – U. S. Steel Košice
- 22 kV vedenie č. 283 ES Budulov – ES Košice – Juh
- 22 kV prípojka ES Košice – juh – Bukovec.

Dodávku elektriny do obce Bukovec zabezpečuje skupinová 22 kV prípojka z hlavného VN vedenia č. 283 vodičmi 3x110/22 AlFe. Vonkajšie vedenie V 283 v prípade potreby náhradného riešenia dodávky elektriny je možné dočasne napájať aj z ES 110/22 kV Haniska.

### *1.2.1.6 Telekomunikácie*

Obyvatelia obce Bukovec môžu využívať služby rôznych telekomunikačných spoločností. Územie obce je pokryté ako fixnými, tak aj mobilnými operátormi pôsobiacimi na slovenskom telekomunikačnom trhu. Hlasové služby poskytuje niekoľko fixných ako aj mobilných

operátorov. Služby na prenos dát poskytujú viaceré spoločnosti.

#### *1.2.1.7 Rozhlas a televízia*

Obyvatelia obce Bukovec využívajú služby spoločností, ktoré poskytujú prístup k televíznym a rozhlasovým staniciam prostredníctvom satelitných služieb. Bežný občan obce tak môže mať prístup k rôznym televíznym a rozhlasovým staniciam.

#### *1.2.1.8 Internet*

Obec Bukovec prevádzkuje vlastnú oficiálnu webovú stránku. Pripojenie na internet je v obci možné prostredníctvom telekomunikačných operátorov pevných a mobilných sietí poskytujúcich svoje služby na území obce.

### **1.2.2 Hlavné vonkajšie faktory**

Pri plánovaní rozvoja, riešení problémov a výziev konkrétneho územia je dôležité rešpektovať nielen vnútorný potenciál a aktuálny stav územia ale tiež rôznorodé vonkajšie faktory, ktoré môžu v aktuálnom čase alebo neskôr v budúcnosti vplývať na dané územie či už s pozitívnym alebo negatívnym dopadom. Jedná sa predovšetkým o tie faktory, ktoré nie je možné vlastnými silami ovplyvniť ale je nevyhnutné ich vopred predvídať, pretože môžu zásadným spôsobom ovplyvniť naplánovaný budúci rozvoj. Je dôležité rešpektovať faktory rozvoja nastavené pre celkový rozvoj SR a tiež rozvoj dotknutého regiónu, ktorého súčasťou je riešené územie. Plánovať rozvoj svojho územia v rozpore s nadradenými faktormi rozvoja predstavuje vysoké riziko a ohrozenie budúcej realizácie miestnych rozvojových projektov a následné dosiahnutie nastavených cieľov. Okrem toho je dôležité monitorovať aktuálny stav a prípadne predvídať tendencie v smerovaní budúceho vývoja situácie v politickom, legislatívnom, finančnom, sociálnom a technologickom prostredí vonkajších vplyvov.

Výhodou je predvídať budúce zmeny a vytvárať vopred preventívne opatrenia pre zamedzenie alebo znížovanie ich negatívnych dopadov na rozvojové aktivity v dotknutom území. Existuje taktiež samostatné prostredie prírodných javov, ktoré by bolo možné pomenovať aj tzv. „vplyvom vyššej moci“, ktoré je ťažko predvídať avšak dôsledky môžu mať dlhodobý nepriaznivý dopad na územie – to môžu byť napr. extrémny počasie, záplavy, kalamity, lesné požiare a pod.

Slovensko ako členský štát Európskej únie musí rešpektovať a prispôbovať svoje rozvojové ciele a zámery spoločnej európskej stratégie **Európa 2020**, ktorá stanovuje 5 cieľov pre EÚ do roku 2020:

**1. Zamestnanosť**

- Zvýšiť mieru zamestnanosti obyvateľov vo veku 20 – 64 rokov na 75%.

**2. Výskum a vývoj**

- Zvýšiť úroveň investícií do výskumu a vývoja na 3% HDP.

**3. Zmena klímy a energetická udržateľnosť**

- Znížiť emisie skleníkových plynov o 20% oproti úrovniam z roku 1990.
- Získavať 20% energie z obnoviteľných zdrojov.
- Dosiagnúť 20% nárast efektívnosti vo využívaní energie.

**4. Vzdelávanie**

- Zníženie miery predčasného ukončenia školskej dochádzky pod 10%.
- Min. 40% podiel obyvateľov vo veku 30 – 34 rokov s ukončeným vysokoškolským vzdelaním.

**5. Boj proti chudobe a sociálnemu vylúčeniu**

- Min. o 20 mil. znížiť počet osôb, ktorým hrozí chudoba a sociálne vylúčenie.

Stratégia zároveň identifikovala nové mechanizmy na povzbudenie rastu a tvorby pracovných miest. Bližšie sa im venuje v **7 hlavných iniciatívach**:

**Inteligentný rast**

- Digitálna agenda pre Európu
- Inovácia v Únii
- Mládež v pohybe

**Udržateľný rast**

- Európa efektívne využívajúca zdroje
- Priemyselná politika vo veku globalizácie

**Inkluzívny rast**

- Program pre nové zručnosti a nové pracovné miesta
- Európska platforma na boj proti chudobe

Európska komisia zohľadnila tieto priority pre dosiahnutie dlhodobého rastu pre celú EÚ a v súčasnosti smeruje viac ako 30% rozpočtu EÚ do Európskeho fondu regionálneho rozvoja (EFRR), Európskeho sociálneho fondu (ESF) a Kohézneho fondu (KF). Tieto nástroje, známe ako štrukturálne fondy, pomáhajú zabezpečiť efektívne investovanie finančných prostriedkov s cieľom podporovať inteligentný, udržateľný a inkluzívny rast predovšetkým v zaostávajúcich členských štátoch EÚ.

Financovanie z prostriedkov EÚ podporuje:

- vytváranie väčšieho počtu pracovných miest a zvyšovanie ich kvality,
- rozvoj nových technológií,

- špičkový výskum,
- vysokorýchlostný prístup na internet,
- inteligentnú dopravnú a energetickú infraštruktúru,
- energetickú efektívnosť a využívanie obnoviteľných zdrojov energie (OZE),
- rozvoj podnikania a
- zručnosti a odbornú prípravu.

Na rozvoj vidieckych oblastí v rámci EÚ sa zameriava politika rozvoja vidieka EÚ, ktorá je súčasťou spoločnej poľnohospodárskej politiky EÚ (SPP). V súlade so stratégiou Európa 2020 a celkovými cieľmi politiky SPP boli pre rozvoj vidieka stanovené 3 dlhodobé strategické ciele:

1. podporovať konkurencieschopnosť poľnohospodárstva,
2. zabezpečiť udržateľné hospodárenie s prírodnými zdrojmi a opatrenia v oblasti klímy a
3. dosiahnuť vyvážený územný rozvoj vidieckych hospodárstiev a komunít vrátane vytvárania a udržiavania pracovných miest.

Rozvoj vidieckych oblastí v jednotlivých členských štátoch EÚ je realizovaný prostredníctvom národných programov rozvoja vidieka, ktoré by mali rešpektovať nasledovné spoločné priority EÚ:

- podporovať prenos znalostí a inovácie v poľnohospodárstve, lesnom hospodárstve a vidieckych oblastiach,
- zvyšovať životaschopnosť a konkurencieschopnosť všetkých typov poľnohospodárstva a propagovať inovačné technológie a udržateľné hospodárenie,
- podporovať organizáciu potravinového reťazca, dobré životné podmienky zvierat a riadenie rizík v poľnohospodárstve,
- obnovovať, zachovávať a posilňovať ekosystémy súvisiace s poľnohospodárstvom a lesníctvom,
- podporovať efektívne využívanie zdrojov a prechod na nízkouhlíkové hospodárstvo odolné voči zmenám klímy a
- podporovať sociálne začlenenie, znižovanie chudoby a hospodársky rozvoj vo vidieckych oblastiach.

Finančné prostriedky EÚ zamerané na rozvoj vidieka sú zabezpečené z Európskeho poľnohospodárskeho fondu pre rozvoj vidieka (EPFRV). Spolu so štrukturálnymi fondmi EÚ (EFRR, ESF a KF) a Európskym námorným a rybárskym fondom (ENRF) spoločne predstavujú európske štrukturálne a investičné fondy (ESIF). Z týchto fondov bude podpora EÚ na Slovensku financovaná prostredníctvom nasledovných operačných programov:

- OP Výskum a inovácie
- OP Integrovaná infraštruktúra,
- OP Ľudské zdroje,
- OP Kvalita životného prostredia
- Integrovaný regionálny OP,
- OP Efektívna verejná správa,
- OP Technická pomoc,
- Program rozvoja vidieka a
- OP Rybné hospodárstvo.

Medzi hlavné faktory rozvoja na národnej úrovni patria odporúčania a záväzky vyplývajúce z členstva SR v Európskej únii, ktoré sa stávajú súčasťou národnej legislatívy a prenášajú sa do programových dokumentov štátu. V rámci aktuálnej prípravy rozvoja územia je potrebné rešpektovať nasledovné odporúčania Európskej komisie, ktoré boli Slovensku predložené k programu stability SR.

- Dodržiavať požiadavky Paktu stability a rastu a udržiavať HDP v súlade so stanovenými cieľmi a zohľadňovať prípadné nepriaznivé hospodárske podmienky. Pokračovať v opatreniach dlhodobej udržateľnosti verejných financií s dôrazom na oblasť zdravotníctva (racionalizácia nemocničnej starostlivosti a riadenia a posilňovanie primárnej starostlivosti o zdravie obyvateľstva).
- Zlepšovať efektívnosť daňovej politiky so zameraním na posilňovanie kapacít auditu a výberu daní. Zamerať sa na efektívnosť zdaňovania nehnuteľností a prepojiť základ zdanenia nehnuteľností na skutočnú trhovú hodnotu nehnuteľností.
- Zvýšiť nezávislosť verejnej služby a zlepšiť riadenie ľudských zdrojov vo verejnej správe. Zamerať sa na posilňovanie analytickej kapacity verejných inštitúcií, prijímať opatrenia na boj proti korupcii a zvýšiť efektívnosť a kvalitu súdneho systému a verejného obstarávania.
- Zavádzať opatrenia pre zlepšenie podnikateľského prostredia s dôrazom na malé a stredné podniky. Zamerať sa na lepšie fungovanie trhu s energiou a preskúmať faktory vplývajúce na vysoké sieťové poplatky za elektrinu s dôrazom pre priemyselných odberateľov. Nadalej rozvíjať energetické prepojenia so susednými krajinami.
- Zamerať sa na riešenie dlhodobej nezamestnanosti s dôrazom na mladých ľudí (preventívne opatrenia) a ženy s rodinnými povinnosťami (zamerať sa na zariadenia starostlivosti o deti do troch rokov). Využívať nástroje podpory zamestnávania ako sú aktivačné práce, druhá šanca na vzdelanie, individuálne prispôsobovanie odborného vzdelávania s dôrazom na kvalitu. Zvýšiť kapacitu verejných služieb zamestnanosti so zameraním na správu prípadov, personalizované poradenstvo, aktiváciu nezamestnaných a posilniť prepojenie medzi aktiváciou a sociálnou pomocou.

- Zvyšovať kvalitu vyučovania na školách a zlepšovať učebné výsledky žiakov a študentov. Odborné vzdelávanie a prípravu poskytovať priamo na pracoviskách. Prispôbiť vytváranie študijných programov priamo orientovaných na výkon povolania. Zamerať sa na zvyšovanie kvality vedeckej základne a prepájať účinné odovzdávanie poznatkov z vedy a výskumu pre akademickú obec.
- Vytvárať systémové opatrenia pre zlepšenie prístupu ku kvalitnému a inkluzívnemu predškolskému a školskému vzdelávaniu marginalizovaných skupín vrátane rómskych komunit a vytvárať podmienky pre ich širšiu účasť na odbornej príprave a vyššom vzdelávaní.

Zároveň pre SR vyplýva povinnosť dodržiavať záväzky k stanoveným termínom, ktoré jej vyplynuli pri vstupe do Európskej únie a to predovšetkým zamerané na zvyšovanie dostupnosti miestneho obyvateľstva ku kvalitnej pitnej vode prostredníctvom budovania verejných vodovodov a zvyšovanie počtu obyvateľov napojených na kanalizáciu prostredníctvom budovania verejných kanalizácií a čistiarní odpadových vôd. Rozvoj v týchto oblastiach infraštruktúry bude preto patriť medzi podporované priority v závislosti od veľkosti územných aglomerácií a v závislosti od plánovacích dokumentov na regionálnej úrovni.

Ďalšiu oblasť predstavuje spoločné úsilie členských štátov EÚ znižovať emisie skleníkových plynov v záujme dosiahnutia záväzku EÚ znížiť emisie skleníkových plynov do roku 2020 o 20%. Podporované budú rôzne ekologicky zamerané projekty spojené s využívaním obnoviteľných zdrojov energií alebo využívanie alternatívnych materiálov a technológií zameraných na zvyšovanie energetickej efektívnosti nielen v oblastiach ako doprava a priemysel ale tiež v poľnohospodárstve a lesníctve.

Realizácia národných projektov elektronizácie verejnej správy a rozvoja elektronických služieb bude spolu so zavádzaním inovácií a IKT a postupným zvyšovaním prístupnosti k širokopásmovému internetu aj vo vidieckych oblastiach vytvárať podmienky pre efektívny a kvalitný výkon služieb verejnej správy i samosprávy.

Národné projekty výstavby diaľnic, rýchlостných ciest vrátane postupnej modernizácie železničnej dopravy otvoria dlho očakávané kvalitné dopravné prepojenie východu a západu Slovenska. Východ SR s blízkym prepojením na Maďarsko, Poľsko a Ukrajinu tak konečne bude môcť ponúknuť investične zaujímavý potenciál vhodný aj pre významných tzv. strategických investorov, ktorí vytvárajú nové a dlhodobu stále pracovné príležitosti. Spolu so zámerom preferovať plánované investičné parky zameriavať sa na inovácie a informačné a komunikačné technológie s vysokou pridanou hodnotou môžu sa v okolí mesta Košice vytvárať vysoko kvalifikované pracovné miesta, ktoré môžu zastaviť dlhodobý odliv kvalifikovanej pracovnej sily a mladých ľudí z východu na západ.

### 1.2.3 Vplyv vonkajšieho prostredia na vývoj situácie v území

Konkrétny vplyv vonkajšieho prostredia na všestranný rozvoj miestneho územia predovšetkým z pohľadu miestnej samosprávy je značný a je možné ho rozdeliť do niekoľkých kategórií. Identifikácia a rozdelenie jednotlivých vplyvov pomôže tvorcom stratégie predvídať budúci možný vývoj situácie (hlavne ten nepriaznivý) a v rámci svojich možností sa naň pripraviť resp. prijať preventívne opatrenia na zmiernenie prípadných negatívnych dopadov.

Na rozvoj miestneho územia môžu vplyvať rôzne vonkajšie faktory, ktoré je možné zhrnúť do nasledovných spoločných oblastí:

- sociálna,
- technologická,
- ekonomická,
- ekologická,
- politická a
- hodnotová.

Na rozvoj miestneho územia predpokladáme pôsobenie nasledujúcich vonkajších faktorov:

Tabuľka č. 23

Sociálna oblasť	Technologická oblasť	Ekonomická oblasť
Zmeny populácie – starnutie obyvateľstva, vyľudňovanie vidieka, odchod mladých a kvalifikovaných ľudí za prácou, vzdelaním, službami	Rozvoj zameraný na široké využívanie IKT, inovácií, kreatívneho priemyslu, moderných alternatívnych technológií	Podpora z fondov EÚ na realizáciu investičných i neinvestičných rozvojových projektov pre verejný, súkromný i neziskový sektor
Zvyšovanie vzdelanostnej, kvalifikačnej a odbornej úrovne žiakov, študentov a obyvateľov	Pokryvanie vidieckych oblastí širokopásmovým pripojením na internet a elektronizácia služieb verejnej správy a samosprávy	Národné dotačné a kompenzačné programy v rôznych oblastiach (i na rozvoj vidieckeho CR a agroturistiky)
Pokles výroby u dominantných zamestnávateľov v regióne a s tým spojený pokles príjmov alebo hromadné prepúšťania	Rozvoj priemyselných a technologicky vyspelých (High – Tech) parkov s vyššou pridanou hodnotou	Obmedzená podpora štátu pre malých a stredných podnikateľov a vysoká odvodová zaťaženosť brzdiaca ďalší rozvoj podnikania
Prehlbujúca sa chudoba a sociálna vylúčenosť marginalizovaných a neprispôsobivých skupín, nárast sociálnej ohrozenosti mládeže	Zvyšovanie dostupnosti k technológiám využívajúcich obnoviteľné zdroje energií aj pre fyzické osoby a nárast ich individuálneho využívania na vidieku	Postupujúca výstavba diaľnic smerom na východ SR a postupný príchod významných investorov bližšie k východu republiky
Špecializované účelové dotačné programy EÚ a SR (napr. zamestnávanie mladých ľudí,	Podpora prenosu vedeckých a výskumných poznatkov do praxe (poľnohospodárstvo, lesníctvo,	Podpora štátu pri výrobe a predaji miestnych a regionálnych výrobkov, potravín a produktov

aktivačné práce a pod.)	rozvoj vidieka)	
Migračné vlny – hromadné sťahovanie národov za prácou z vojnových a chudobných oblastí do krajín EÚ	Postupné ukončovanie éry využívania uhl'ohydrátov na báze tradičných palív a prechod k alternatívnym zdrojom energií	Prehlbujúca sa kríza v rámci Európskej únie – finančná, ekonomická – vplyv na stabilitu bánk, meny i priemyselnej výroby
<b>Ekologická oblasť</b>	<b>Politická oblasť</b>	<b>Hodnotová oblasť</b>
Podpora a preferovanie ekologických projektov, využívania OZE, zvyšovanie energetickej efektívnosti, nakladania s odpadmi a pod.	Plnenie záväzkov SR voči legislatíve a normám EÚ v rôznych oblastiach	Propagácia európskych demokratických princípov, cenností a hodnôt, tolerancie, spolupatričnosti a vzájomnej súdržnosti
Trvalo udržateľný rozvoj obcí a mikroregiónov na Slovensku vrátane podpory miestnych ekologických a udržateľných projektov	Integrovaný územný rozvoj na princípoch LEADER – preferovanie komunitou riadeného rozvoja vo vidieckom prostredí	Rozvoj komunitného dialógu, komunitnej a medzisektorovej spolupráce, rozvoj spoločných partnerských vzťahov a projektov
Zmeny spojené s otepľovaním, extrémny počasie, záplavy, suché obdobia ovplyvňujúce poľnohospodársku prvovýrobu, vysychanie vodných zdrojov, lesné kalamity, požiare a pod.	Ohrozenie politiky súdržnosti – možné krátenie fondov EÚ, obmedzovanie voľného pohybu osôb alebo tovarov, rozsiahla reštrukturalizácia EÚ alebo aj možnosť rozpadu EÚ	Postupné vytrácanie základných morálnych hodnôt, rodinnej a medzigeneračnej súdržnosti, nárast radikalizmu a extrémizmu zvlášť medzi mladými ľuďmi
Zásahy do prírody a životného prostredia – znečisťovanie pôdy užívaním pesticídov, herbicídov, chemických hnojív, skládky odpadov a pod.	Pretrvávajúce problémy s nevysporiadanými vlastníckymi vzťahmi, rozdrobenosť vlastníckych podielov	Postupný prechod k zdravému spôsobu života – prevencia ochorení, zdravšie potraviny, pohyb, šport, relax, oddych
Postupný rozvoj ekologického a trvalo udržateľného hospodárenia v lesníctve a v poľnohospodárstve	Presúvanie kompetencií štátu na samosprávy bez primeranej finančnej podpory	Postupný návrat k domácej kvalite na úkor lacnej kvantity (z dovozu), lokálpatriotizmus

Zdroj: vlastné spracovanie

#### 1.2.4 Súlad PHSR s inými rozvojovými dokumentmi

Plánovanie hospodárskeho a sociálneho rozvoja musí byť v súlade a nadväzovať na súbor národných, regionálnych i miestnych rozvojových dokumentov, ktoré v danom období špecifikujú rozvojové smerovanie nadradených územných celkov. Príprava rozvojovej stratégie na miestnej úrovni musí byť preto v súlade s miestnym územnoplánovacím dokumentom, pretože PHSR a UPD spolu predstavujú základné rozvojové piliere budúceho rozvoja územia. Okrem toho miestny rozvoj musí byť v súlade s plánovaným rozvojom mikroregiónu prípadne Miestnej akčnej skupiny (ak existujú resp. ak pripravujú spoločnú rozvojovú stratégiu).

Na regionálnej úrovni musí byť miestna stratégia zosúladená s rozvojovou stratégiou a cieľmi samosprávneho kraja vrátane iných platných regionálnych rozvojových koncepcií, programov alebo stratégií.

PHSR obce Bukovec je spracovaný v súlade s rôznymi rozvojovými stratégiami a koncepciami na miestnej, regionálnej, národnej i nadnárodnej úrovni tak, aby nedochádzalo k žiadnym rozporom ale naopak, aby sa vzájomne dopĺňali a vo vzájomnom súlade prispievali k znásobovaniu rozvojového efektu obce.

Obec má spracovaný aktuálne platný územnoplánovací dokument. Tento dokument bol aktualizovaný v roku 2014, a vyžaduje si aktualizáciu v najbližšom období. Príprava stratégie PHSR v plnom rozsahu vychádzala a je zosúladená s ÚPD obce. V prípade budúcej aktualizácie novej dokumentácie ÚPD bude zohľadnený a zosúladený vzájomný vplyv na PHSR. V prípade vzniknutia rozporov bude realizovaná aktualizácia PHSR v záujme úplného zosúladenia oboch dokumentov.

Obec je súčasťou Regionálneho združenia obcí Rudohorie, ktoré má spracovanú vlastnú spoločnú rozvojovú stratégiu. PHSR obce Bukovec je v súlade s miestnou regionálnou stratégiou.

Obec je súčasťou občianskeho združenia MAS RUDOHORIE, ktoré má spracovanú aktuálnu vlastnú komunitou riadenú integrovanú rozvojovú stratégiu (stratégia CLLD). PHSR obce je v súlade s miestnou aktuálne platnou stratégiou CLLD.

Počas spracovávania PHSR bola nadviazaná úzka spolupráca so zástupcami jednotlivých sektorov (verejný, súkromný, občiansky) vrátane zapojenia partnerov, aktivistov miestnych záujmových združení a marginalizovaných komunit. PHSR tak zohľadňuje a je v súlade so všetkými miestnymi rozvojovými dokumentmi a to predovšetkým v nasledovných oblastiach:

- rozvoj miestnej ekonomiky a rast zamestnanosti v území,
- rast konkurencieschopnosti miestnych podnikateľov,
- rozvoj inovatívnych a kreatívnych nápadov a projektov,
- rozvoj malého podnikania a služieb v rôznych oblastiach,
- rozvoj turizmu – infraštruktúra, služby, propagácia,
- skvalitňovanie všetkých druhov vzdelávania a informovania (základné, odborné, celoživotné, záujmové, rekvalifikačné a pod.),
- rozvoj a skvalitňovanie verejnej infraštruktúry a služieb,
- rozvoj komunitného dialógu a spolupráce, komunitných a sociálnych služieb vrátane zapájania mladých ľudí a marginalizovaných skupín obyvateľov,
- rozvoj viacsektorových partnerstiev a spolupráce,
- skvalitňovanie a ochrana životného prostredia,
- využívanie a zveľaďovanie miestneho potenciálu (príroda, ľudia, tradície, história a pod.).

PHSR obce je v súlade s nasledovnými stratégiami alebo koncepciami na regionálnej alebo národnej úrovni, ktoré budú vplývať na konkrétny rozvoj územnej oblasti, ktorej súčasťou je aj územie obce:

- Program hospodárskeho a sociálneho rozvoja Košického kraja 2016 – 2022, ktorý je zameraný na „intenzívnu podporu tvorby nových pracovných miest a iniciatív vedúcich k rastu miezd cestou budovania regionálnej identity v Košickom kraji“ (základné poslanie – misia KSK). Základné strategické ciele sa zameriavajú na posilnenie regionálnej identity prostredníctvom tvorby pracovných miest, rozvoja vidieka, komunitného spôsobu života, rozvojom občianskej spoločnosti, sociálnych ľudských práv, dobrovoľníctva, kultúrneho a prírodného dedičstva a kvality života obyvateľov.
- Regionálna integrovaná územná stratégia Košického kraja na roky 2014 – 2020 sa vo svojich prioritných osiach zameriava na bezpečnú a ekologickú dopravu, ľahší prístup k efektívnym a kvalitnejším verejným službám a zlepšenie kvality života s dôrazom na životné prostredie.
- Stratégia pre rozvoj kreatívnej ekonomiky Košického kraja slúži na podporu rozvoja kreatívnej ekonomiky s pozitívnym dopadom na zamestnanosť a kvalitu života v regióne. Vo svojich prioritných oblastiach sa zameriava na budovanie partnerstiev a rozvoj vzdelávania.
- Program budovania logistického centra pre agrokomody v KSK je zameraný na podporu zvyšovania zamestnanosti a konkurencieschopnosti Košického kraja podporou priamej produkcie prvovýroby, tvorbu partnerstiev, dodávateľských reťazcov, registráciu miestnych agroproduktov, vzdelávací a školiaci proces, miestne značky a pod.
- Regionálna inovačná stratégia Košického kraja 2013 – 2020 sa zameriava na rozvoj vzájomnej spolupráce a partnerstiev pri využívaní vnútorného inovačného potenciálu, podporu inovatívneho podnikania, skvalitňovania ľudských zdrojov a budovania regionálneho inovačného ekosystému európskeho významu.
- Stratégia na zmiernenie sociálnej exklúzie v podmienkach Košického kraja 2015 – 2020 sa v rámci svojich prioritných oblastí zameriava znevýhodnené skupiny na trhu práce, ich motiváciu, aktivizáciu, odborné vzdelávanie, inovatívne formy podnikania, využívanie vnútorného potenciálu územia a rozvoj informovanosti.
- Národná stratégia regionálneho rozvoja SR do roku 2020 stanovuje pre Košický kraj 3 základné prioritné oblasti: 1.-vytvorenie hospodárstva založeného na znalostiach a inovácii, 2.-podporovanie ekologickejšieho a konkurencieschopnejšieho hospodárstva efektívne využívajúceho zdroje a 3.-podporovanie hospodárstva s vysokou mierou zamestnanosti zabezpečujúceho sociálnu a územnú súdržnosť.
- Stratégia rozvoja cestovného ruchu do roku 2020 sa zameriava na zvyšovanie konkurencieschopnosti cestovného ruchu pri lepšom využívaní jeho potenciálu so zámerom vyrovnávať regionálne disparity a vytvárať nové pracovné príležitosti. Dôraz bude kladený na kvalitu, inovácie, rozvoj podnikania v CR, širšiu účasť znevýhodnených

občanov, rozvoj cykloturistiky, kúpeľníctva, rozvoj vzdelávania a partnerstiev, produktov a propagácie CR.

- Miestna Agenda 21 – Udržateľný rozvoj obcí a mikroregiónov na Slovensku sa zameriava na tvorbu partnerstiev, environment, miestny rozvoj a kvalitu života na vidieku, podporu miestnych iniciatív a zapájanie miestneho obyvateľstva a komún do trvalo udržateľného rozvoja regiónov.

## **1.3 ZHODNOTENIE SÚČASNÉHO STAVU ÚZEMIA**

### **1.3.1 Zhodnotenie súčasného stavu územia**

Analýza SWOT bola spracovaná na základe výstupov analýzy vnútorného prostredia obce a tiež názorov a podnetov miestnych občanov, ktorí sa zúčastnili pracovných stretnutí zameraných na identifikáciu silných a slabých stránok územia obce. Snahou bolo dosiahnuť viac sektorovú spoluprácu zapojením do prípravných prác na PHSR aj miestnych združení, spolkov, záujmových organizácií a podnikateľských subjektov v záujme čo najširšej prezentácie miestnych názorov a návrhov v každej z dotknutých oblastí. Výsledkom bolo široké spektrum účastníkov, ktorí prezentovali svoj uhol pohľadu na obec, dianie v nej, kvalitu života a potreby v území kde žijú alebo pôsobia.

Vybrané boli štyri základné oblasti, v rámci ktorých boli postupne zadefinované silné a slabé stránky obce a jej územia z pohľadu vnútorného prostredia. Z pohľadu vonkajších vplyvov boli zadefinované príležitosti a ohrozenia, ktoré môžu pozitívne alebo negatívne ovplyvňovať budúci rozvoj v obci. Určujúcim kritériom bolo stanovenie spoločnej názorovej zhody medzi účastníkmi stretnutí a tá bola v niektorých prípadoch smerodajnou pri zápise do jednotlivých častí analýzy SWOT (zvlášť pri definovaní vplyvu vnútorného alebo vonkajšieho prostredia). Analýza je výstupom konkrétnej práce s ľuďmi a ich názormi, ktoré boli v prípade spoločnej zhody nadradené dodržaniu presných definícií SWOT analýzy.

Ako základné oblasti hodnotenia analýzy SWOT boli vybrané:

- prírodné zdroje
- ľudské a spoločenské zdroje
- materiálne a fyzické zdroje a
- ekonomické zdroje.

Z každej z týchto oblastí boli zadefinované silné stránky a slabé stránky územia z pohľadu vnútorného prostredia, ktoré si dokáže obec a jej obyvatelia ovplyvniť samostatne. Za každú oblasť boli navrhnuté tie silné alebo slabé stránky, ktoré sa účastníkom pracovných stretnutí javili ako kľúčové. Tie boli neskôr zohľadnené pri zadefinovaní základných problémov v území

a následnom výbere budúcich prioritných rozvojových oblastí a stanovení strategickej časti PHSR.

## 1.4 ANALÝZA SWOT

Tabuľka č. 24

Oblasť:	Silné stránky	Slabé stránky	Príležitosti	Ohrozenia
<b>PRÍRODNÉ ZDROJE</b>	<ul style="list-style-type: none"> <li>vhodné klimatické podmienky</li> <li>bohatý prírodný potenciál</li> <li>výborná kvalita životného prostredia</li> <li>blízkosť krajského mesta</li> <li>vysoká kvalita ovzdušia</li> <li>široká sieť potokov</li> <li>kvalitné zdroje pitnej vody</li> <li>vodná nádrž Bukovec – záložný pitný zdroj pre mesto Košice</li> <li>rekreačná vodná nádrž Bukovec</li> <li>vysoké zastúpenie lesov a lesných porastov</li> <li>riadené lesné hospodárstvo</li> <li>územia patriace do CHKO Slovenský kras</li> <li>chránené vtáacie územie</li> <li>vysoké zastúpenie zelene</li> <li>výskyt chránených drevín, rastlín a živočíchov</li> <li>separovanie odpadov v obci</li> <li>pozitívny prístup miestnej samosprávy k zachovaniu prírodného dedičstva pre nasledujúce generácie</li> </ul>	<ul style="list-style-type: none"> <li>nedobudovaná protipovodňová ochrana pred 100, 500 a viacročnými vodami</li> <li>orná pôda nižšej bonity – nižšia úrodnosť</li> <li>chýbajúca kanalizácia a ČOV</li> <li>nelegálne skládky odpadov v intraviláne a extraviláne obce</li> <li>nedostatočné separovanie odpadov</li> <li>chýbajú zariadenia pre zhodnocovanie a recykláciu odpadov</li> <li>nedostatočná motivácia občanov triediť odpad</li> <li>nedoriešené vlastnícke vzťahy k pozemkom</li> <li>vypúšťanie septikov a žump</li> <li>nízke environmentálne povedomie obyvateľstva</li> <li>slabé využívanie obnoviteľných zdrojov energie</li> <li>chýba koncepcia využitia obnoviteľných zdrojov v regióne</li> <li>nedostatočné využívanie možnosti lesného a pôdneho hospodárstva</li> </ul>	<ul style="list-style-type: none"> <li>ochrana a racionálne využívanie prírodných zdrojov</li> <li>propagácia ochrany životného prostredia na národnej a regionálnej úrovni</li> <li>existencia legislatívneho zabezpečenia nakladania s odpadmi v súlade s predpismi Európskej únie</li> <li>integrovaná koncepcia v hospodárení s odpadmi SR (minimalizácia vzniku odpadov, maximálne využívanie odpadov, zhodnocovanie a správne zneškodňovanie spôsobom neohrozujúcim zdravie ľudí a životné prostredie)</li> <li>rozvoj environmentálnej výchovy na školách</li> <li>politika Európskej únie smerujúca k trvalo udržateľnému rozvoju</li> <li>možnosť využívať štrukturálne fondy EÚ</li> </ul>	<ul style="list-style-type: none"> <li>hydroklimatické zmeny (oteplovanie, extrémny počasie, sucho, záplavy...)</li> <li>zanedbanie environmentálnej výchovy</li> <li>povodňové vody</li> <li>časová a finančná náročnosť realizácie projektov</li> <li>dlhodobé zanedbanie environmentálnych záťaží</li> <li>neriadené pôdne hospodárstvo</li> <li>pokračujúce znečisťovanie vypúšťaním septikov a žump</li> <li>environmentálne záťaž po predchádzajúcej priemyselnej činnosti</li> </ul>

Zdroj: vlastné spracovanie

Tabuľka č. 25

Oblasť:	Silné stránky	Slabé stránky	Príležitosti	Ohrozenia
<b>EUDSKÉ A SPOLOČENSKÉ ZDROJE</b>	<ul style="list-style-type: none"> <li>nárast počtu obyvateľov obce</li> <li>vysoký podiel obyvateľstva v produktívnom veku</li> <li>mierny nárast počtu narodených detí</li> <li>zvýšené migračné prírastky</li> <li>záujem obyvateľov Košíc o bývanie v obci</li> </ul>	<ul style="list-style-type: none"> <li>pokles počtu detí a mládeže v predproduktívnom veku</li> <li>chýbajúca MŠ a ZŠ</li> <li>slabé prepojenie systému vzdelávania s potrebami trhu práce</li> <li>nižšia vzdelanostná úroveň nezamestnaných</li> <li>nutnosť dochádzania za prácou</li> </ul>	<ul style="list-style-type: none"> <li>možnosť využívať štrukturálne fondy EÚ</li> <li>pokračujúce národné programy podporujúce zamestnanosť – aktivačné práce, absolventská prax a pod.</li> <li>koncepcie a akčné</li> </ul>	<ul style="list-style-type: none"> <li>pokles demografického vývoja a starnutie obyvateľstva</li> <li>úbytok obyvateľstva migráciou – zvlášť kvalifikovaných mladých ľudí</li> <li>nedostatočné finančné</li> </ul>

	<ul style="list-style-type: none"> <li>záujem obyvateľov o vzdelávanie a zvyšovanie kvalifikácie</li> <li>pomerne ľahko dostupná široká a rozmanitá sieť stredných škôl, vysokých škôl a školských zariadení v blízkom meste Košice</li> <li>pomerne ľahko dostupná široká a rozmanitá sieť rôznych inštitúcií, úradov a služieb v blízkom meste Košice</li> <li>veľký záujem obyvateľov o rozvoj obce a regiónu, spolky a združenia</li> <li>širšia ponuka voľných pracovných miest v Košiciach</li> <li>využívanie aktivačných prác v obci</li> <li>vysoký záujem o šport a kultúru v obci</li> </ul>	<ul style="list-style-type: none"> <li>málo miestnych pracovných príležitostí</li> <li>chýba komunitné centrum</li> <li>chýba centrum voľného času pre deti a mládež v obci</li> <li>vysoká potreba motivácie a aktivizácie mládeže</li> <li>prehlbovanie medzigeneračnej priepasti mládež - seniori</li> <li>vytrácanie morálnych hodnôt</li> <li>zabránenie vzniku medzigeneračnej priepasti seniori – mládež, podpora rodinnej súdržnosti a tradičných morálnych hodnôt</li> </ul>	<ul style="list-style-type: none"> <li>plány zamestnanosti na národnej a regionálnej úrovni</li> <li>rozvoj priemyselných parkov v blízkych mestách</li> <li>koncepcie a akčné plány zamestnanosti na národnej a regionálnej úrovni</li> </ul>	<ul style="list-style-type: none"> <li>kompenzácie presunu kompetencií zo štátu na samosprávu</li> <li>postupný zánik pracovných príležitostí pre obyvateľov s nižším vzdelaním</li> <li>nevysporiadavanie vlastníckych práv k pozemkom a nehnuteľnostiam</li> <li>národná legislatíva bez účinných opatrení voči zneužívaniu sociálnych výhod</li> <li>pokles výroby u dominantných zamestnávateľov v okolí</li> <li>nezáujem investorov o východ Slovenska</li> </ul>
--	---	---	--	---

Zdroj: vlastné spracovanie

Tabuľka č. 26

Oblasť	Silné stránky	Slabé stránky	Príležitosti	Ohrozenia
<b>MATERIÁLNE A FYZICKÉ ZDROJE</b>	<ul style="list-style-type: none"> <li>poloha obce v blízkosti krajského mesta, ktoré je významným dopravným uzlom a križovatkou obchodných ciest</li> <li>sprístupnenie obce pravidelnou autobusovou dopravou Eurobus</li> <li>blízkosť medzinárodného letiska a železničného dopravného uzla v meste Košice</li> <li>spracované a pripravované rozvojové dokumenty obce</li> <li>možnosti územného rozvoja v obci</li> <li>zvyšujúca sa atraktivita bývania na vidieku a pretrvávajúci vysoký záujem o bývanie</li> <li>široká občianska a spoločenská vybavenosť</li> <li>obec je plynofikovaná</li> <li>dostatočná energetická sieť</li> <li>dostupnosť telekomunikačných služieb</li> <li>bohaté tradície a hlboké korene kultúr. podujatí</li> <li>vysoké kultúrne povedomie obyvateľstva</li> <li>záujem detí a mládeže o kultúru – spev, tanec</li> <li>vysoký záujem o šport</li> </ul>	<ul style="list-style-type: none"> <li>zanedbanosť, zlý technický stav a/alebo absencia regionálnych a miestnych komunikácií a chodníkov</li> <li>nízka kapacita intervalov autobusovej dopravy</li> <li>zastarané verejné osvetlenia a miestne rozhlas</li> <li>nedostatok širokopásmového internetu</li> <li>nedostatok parkovacích plôch a parkovacích miest</li> <li>nevysporiadané vlastnícke vzťahy k budovám i pozemkom, neukončené ROEP</li> <li>finančne veľmi náročná výstavba a rekonštrukcie technickej a dopravnej infraštruktúry</li> <li>chýbajúce cyklistické chodníky a trasy v regióne</li> <li>nedostatočne chránené detské ihriská</li> <li>nedostatok financií na kultúru a šport</li> <li>nedostatok a zlý technický stav športových areálov a ihrísk – chýba zázemie</li> <li>nedostatočná vybavenosť KD</li> <li>chýba dom smútku v obci</li> <li>nedostatočné zabezpečenie obce proti vandalizmu</li> </ul>	<ul style="list-style-type: none"> <li>možnosť využívať štrukturálne fondy EU</li> <li>diaľnice spájajúce západ a východ SR</li> <li>rekonštrukcia príjazdovej komunikácie do obce a ďalších napojení na hlavné cestné ťahy</li> <li>možnosť spolufinancovania kultúrnych aktivít z podnikateľských kruhov</li> <li>rozšírenie kultúrne a športovej spolupráce v rámci regiónu Rudohorie, susednými regiónmi, okolitými obcami</li> <li>rozširovanie služieb KIDS a zvýšenie kapacity intervalov autobusovej prepravy</li> <li>dobudovanie športového areálu</li> </ul>	<ul style="list-style-type: none"> <li>nízky záujem investorov o východné Slovensko</li> <li>stagnujúca výstavba diaľnic v KSK a SR</li> <li>neriešenie zlého technického stavu príjazdových komunikácií a napojení na hlavné cestné ťahy</li> <li>nedostatok financií a zanedbávanie technickej a dopravnej infraštruktúry v obci a v regióne</li> <li>nevysporiadavanie vlastníckych vzťahov</li> <li>nedostatočná finančná podpora štátu pri presune kompetencií</li> <li>nárast individuálnej automobilovej dopravy</li> <li>zlý neuspokojivý vzťah medzi životným štýlom obyvateľstva a športovaním</li> <li>ďalší nárast nezamestnanosti</li> <li>nízke a stagnujúce príjmy obyvateľov</li> </ul>

	<ul style="list-style-type: none"> <li>s množstvom športových podujatí a krúžkov</li> <li>obec má prístup na internet</li> </ul>	<ul style="list-style-type: none"> <li>nedostatok zariadení cestovného ruchu</li> <li>nedostatočná ponuka služieb CR</li> <li>chýba koncepcia rozvoja CR pre RZMO</li> <li>chýbajúci denný stacionár</li> <li>chýbajúce zdravotné stredisko</li> </ul>		
--	--	--	--	--

Zdroj: vlastné spracovanie

Tabuľka č. 27

Oblasť	Silné stránky	Slabé stránky	Príležitosti	Ohrozenia
<b>EKONOMICKÉ ZDROJE</b>	<ul style="list-style-type: none"> <li>výhodná poloha obce – v tichom a čistom prostredí vhodnom pre CR</li> <li>blízkosť krajského mesta a dopravná prístupnosť</li> <li>pomerne ľahká dostupnosť inštitúcií zameraných na podporu podnikania</li> <li>spracované aktuálne rozvojové dokumenty</li> <li>počet a štruktúra malých a stredných podnikateľov</li> <li>dostatok disponibilnej pracovnej sily</li> <li>existujúce podmienky pre rozvoj vidieckeho, poľovníckeho a zdravotného cestovného ruchu</li> <li>bohatá história</li> <li>tradičné baníctvo</li> <li>tradičné ľudové remeslá a folklór</li> <li>rekreačná vodná nádrž Bukovec</li> </ul>	<ul style="list-style-type: none"> <li>chýbajúca stratégia podpory mikro a malého podnikania</li> <li>zanedbávanie starostlivosti prírodných atrakcií</li> <li>nedostatočná ponuka služieb cestovného ruchu</li> <li>nízka úroveň služieb cestovného ruchu</li> <li>chýbajúce zariadenia cestovného ruchu</li> <li>nedostatočná propagácia obcí a regiónu v oblasti cestovného ruchu</li> <li>slabá medzinárodná partnerská spolupráca</li> <li>odchod kvalifikovanej pracovnej sily</li> <li>nedostatok pracovných príležitostí a bytov pre udržanie pracovnej sily</li> <li>vysoká miera nezamestnanosti</li> <li>nízka úroveň HDP/obyv. v porovnaní s priemerom Európskej únie</li> <li>nízke využívanie štátnych podporných programov a EU fondov miestnymi podnikateľmi a administratívne náročné čerpanie EU fondov</li> <li>nedostatočná dopravná a technická infraštruktúra</li> <li>nutnosť dochádzania za prácou a službami</li> <li>nedostatočný rozvoj a podpora miestnych producentov a poskytovateľov služieb v oblasti poľnohospodárskej činnosti</li> <li>pracovné príležitosti pre mladých sú veľmi obmedzené a tiež aj pre osoby staršie (po 50-tke), matky s rodinnými povinnosťami a pod.;</li> </ul>	<ul style="list-style-type: none"> <li>zmena daňového systému SR</li> <li>rast priamych zahraničných investícií v regióne</li> <li>možnosti využívania fondov Európskej únie</li> <li>zvyšovanie kúpnej sily obyvateľstva</li> <li>vytváranie priaznivejších podmienok pre podnikanie v SR</li> <li>využitie historického, kultúrneho a prírodného potenciálu pre rozvoj cestovného ruchu</li> <li>vytváranie nových partnerstiev</li> <li>dokončenie diaľnic Košice – Bratislava, Košice – Miskolc</li> <li>rozvoj priemyselných parkov a priemyselných oblastí v regióne</li> </ul>	<ul style="list-style-type: none"> <li>neriešenie politiky štátu v oblasti malého a stredného podnikania</li> <li>nárast odlevu kvalifikovanej pracovnej sily</li> <li>nárast konkurencie vplyvom vstupu SR do EÚ</li> <li>klesajúca ekonomická aktívita</li> <li>pokles výroby v U.S. Steel Košice</li> <li>pretrvávajúci nezájum investorov o Východné Slovensko</li> <li>zanedbanie výstavby diaľnic a nadradenej cestnej siete v regióne</li> <li>slabá propagácia východu Slovenska</li> <li>nedostatočné stimuly pre budúcich investorov zo strany vlády SR</li> </ul>

Zdroj: vlastné spracovanie

### 1.4.1 Silné a slabé stránky územia

Pre každú zo zadaných oblastí boli vybrané tie silné alebo slabé stránky, ktoré sa účastníkmi pracovných stretnutí javili ako kľúčové pre budúcu identifikáciu základných problémov svojho územia a následného stanovenia prioritných rozvojových oblastí stratégie PHSR.

#### 1.4.1.1 Prírodné zdroje

Za určujúce silné stránky boli stanovené:

- bohatý prírodný potenciál, ktorý vyplýva z vhodných klimatických podmienok a výhodnej polohy obce v podhorskom prostredí so širokým zastúpením lesov, lúk, pasienkov, vodných tokov a potokov s množstvom rôznorodnej fauny i flóry (vodná nádrž Bukovec, lesná zver, chránené druhy a pod.);
- územie patriace do CHKO Slovenský kras;
- blízkosť krajského mesta Košice, ktoré svoje okolie využíva na rekreačno oddychové aktivity, víkendovú turistiku, agroturistiku, záujmové aktivity, poznávacie výlety a pod.

Za určujúce slabé stránky boli stanovené:

- nedobudovaná protipovodňová ochrana pred 100, 500 a viacročnými vodami;
- environmentálne záťaž - problém skládok odpadov zvlášť tých nelegálnych, vypúšťanie septikov a žump;
- veľmi nízke využívanie obnoviteľných zdrojov energie, alternatívnych a energeticky šetrných postupov a technológií, ktoré sú šetrné k životnému prostrediu.

#### 1.4.1.2 Ľudské a spoločenské zdroje

Za určujúce silné stránky boli stanovené:

- vysoké kultúrne povedomie obyvateľstva, ktoré nielen zachováva tradičnú osobitosť svojho kultúrneho i národného povedomia, ale úspešne odovzdáva tieto osobitosti aj mladým ľuďom, ktorí prejavujú záujem o kultúrne podujatia, súťaže a prehliadky, osvojujú si tradičný folklór predovšetkým spev a tanec;
- záujem miestnych obyvateľov o rôzne spolkové, komunitné a klubové činnosti, šport, záujmové združenia, miestne remeslá a prejavujú tiež záujem o rozvoj obce i celého regiónu, rôzne spoločenské a športové podujatia;
- zvyšujúca sa atraktivita bývania na vidieku a s tým spojený pretrvávajúci vysoký záujem o bývanie v obci.

Za určujúce slabé stránky boli stanovené:

- stále pretrvávajúca pomerne vysoká nezamestnanosť, ktorá ovplyvňuje kvalitu života miestnych obyvateľov;

- zvýšená potreba služieb a aktivít prispôsobených pre vzrastajúci počet seniorov, zabránenie vzniku medzigeneračnej priepasti senióri – mládež, podpora rodinnej súdržnosti a tradičných morálnych hodnôt;
- vysoká potreba motivácie, aktivizácie a aktivít prispôsobených moderným potrebám mladých ľudí a mládeže.

#### *1.4.1.3 Materiálne a fyzické zdroje*

Za určujúce silné stránky boli stanovené:

- dobrá dostupnosť a prepojenosť obce na širokú sieť stredných a vyšších vzdelávacích zariadení a univerzít v blízkom meste Košice, ďalších kultúrnych, športových, sociálnych, zdravotných a spoločenských zariadení, rôznych verejných inštitúcií, medzinárodnej dopravnej prístupnosti (letisko, železnica a pod.);
- obec je pomerne dobre vybavená miestnou základnou dopravnou a technickou infraštruktúrou, obyvatelia majú prístup k pitnej vode, energetickej sieti, obec je plynofikovaná, obyvatelia môžu využívať služby telekomunikačných a mobilných operátorov, televízie, rozhlasu a internetu.

Za určujúce slabé stránky boli stanovené:

- zastaraný a nevyhovujúci technicko-energetický stav miestnych zariadení verejných služieb, nízka úroveň ich vybavenosti, ktorá nespĺňa súčasné nároky na kvalitu ich využívania čo ovplyvňuje kvalitu verejných služieb, vzdelávania a sociálnych služieb, voľnočasových, športových a kultúrnych služieb;
- chýbajúce časti a zastaraný príp. nevyhovujúci stav existujúcej dopravnej a ďalšej miestnej technickej základnej infraštruktúry a vysoká finančná náročnosť ich realizácie;
- problém s nevysporiadanými vlastníckymi vzťahmi, rozdrobenosť vlastníckych podielov.

#### *1.4.1.4 Ekonomické zdroje*

Za určujúce silné stránky boli stanovené:

- výborný potenciál pre rozvoj poľovníckeho, zdravotného a vidieckeho cestovného ruchu (výhodná poloha obce a jej zaujímavý prírodný, historický a kultúrny potenciál pre rozvoj miestnej rekreačnej a oddychovej turistiky, agroturistiky, záujmovej a poznávacej turistiky);
- pomerne dobré zastúpenie miestnych obchodných prevádzok, malých a stredných podnikateľov;
- snaha miestnej samosprávy zameraná na rozvoj priaznivého podnikateľského prostredia, skvalitňovanie infraštruktúry a služieb, príprava rozvojových dokumentov.

Za určujúce slabé stránky boli stanovené:

- nízky počet pracovných príležitostí vytváraných v obci, pracovné príležitosti pre mladých sú veľmi obmedzené a tiež aj pre osoby staršie (po 50-tke), matky s rodinnými povinnosťami a pod.;
- chýbajúca alebo nevyhovujúca infraštruktúra potrebná pre rozvoj CR,
- nedostatočný rozvoj a podpora miestnych producentov a poskytovateľov služieb v oblasti poľnohospodárskej činnosti.

#### 1.4.2 Príležitosti a ohrozenia

Vzhľadom k hodnoteniu vplyvov vonkajšieho prostredia boli identifikované tie príležitosti alebo ohrozenia, ktoré podľa účastníkov pracovných stretnutí môžu mať rozhodujúci vplyv na budúci rozvoj obce a jej územia.

Ako príležitosti s rozhodujúcim pozitívnym vplyvom na rozvoj územia obce boli stanovené:

- podpora z fondov EÚ na realizáciu investičných i neinvestičných rozvojových projektov pre verejný, súkromný i neziskový sektor smerujúce k trvalo udržateľnému rozvoju;
- plnenie záväzkov SR voči legislatíve a normám EÚ (zásobovanie obyvateľstva pitnou vodou, postupné budovanie kanalizácií a ČOV, využívania OZE a pod.);
- špecializované účelové dotačné programy EÚ (napr. zamestnávanie mladých ľudí a pod.);
- národné dotačné a kompenzačné programy v rôznych oblastiach ( životné prostredie, bezpečnosť, kultúra, sociálna pomoc, zamestnanosť, vzdelávanie, šport, poľnohospodárstvo, investície a pod.);
- postupujúca výstavba diaľnic smerom na východ SR a postupný príchod významných investorov vytvárajúcich pracovné príležitosti aj bližšie k východu republiky, rozvoj priemyselných a technologicky vyspelých parkov s vyššou pridanou hodnotou;
- rozvoj vidieka zameraný na skvalitňovanie infraštruktúry, služieb, vidiecky CR, agroturistiku a zvyšovanie zamestnanosti na vidieku, komunitou riadený integrovaný územný rozvoj na princípoch LEADER;
- okres Košice – okolie vyčlenený ako rekreačno-oddychové zázemie mesta Košice – predpokladaný rozvoj atraktivít a služieb rôznych foriem cestovného ruchu pre obyvateľov a návštevníkov metropoly východu.

Ako ohrozenia s významným rizikovým vplyvom na rozvoj územia obce boli stanovené:

- hydroklimatické zmeny spojené s otepľovaním, extrémny počasie, záplavy, suché obdobia ovplyvňujúce poľnohospodársku prvovýrobu, vysychanie povrchových i podzemných vodných zdrojov, lesné kalamity alebo požiare a pod.;

- nepriaznivý demografický vývoj, starnutie obyvateľstva a odchod mladých a kvalifikovaných ľudí za prácou, vzdelaním, kvalitnejšími službami do miest, iných regiónov alebo do zahraničia;
- pretrvávajúca zaostalosť východu voči ostatným regiónom SR spojená s nezaujmom investorov o východ Slovenska, málo novovytváraných pracovných príležitostí zvlášť vo vidieckych oblastiach;
- nízka podpora štátu pre malých a stredných podnikateľov, vysoká odvodová zaťaženosť a byrokracia obmedzujúca rozvoj existujúcich a zakladanie nových podnikateľských prevádzok;
- nekontrolované zásahy do prírody a životného prostredia – znečisťovanie ornej pôdy nekontrolovaným užívaním pesticídov, herbicídov, chemických hnojív a pod., neriadené hospodárenie v lesoch – rozsiahle výrubu bez obnovy lesných porastov; zanedbávanie environmentálnych záťaží, skládok a pod.;
- pretrvávajúce problémy s nevysporiadanými vlastníckymi vzťahmi, rozdrobenosť vlastníckych podielov a presúvanie kompetencií štátu na samosprávy bez finančnej podpory.

### 1.4.3 Identifikácia potrieb

Pri identifikácii kľúčových potrieb územia obce sa vychádzalo z analýzy vnútorného i vonkajšieho prostredia a zo SWOT analýzy. Výber kľúčových potrieb predstavuje najdôležitejší krok v strategickom plánovaní a zostavení samotnej stratégie PHSR. Prioritné oblasti stratégie PHSR vychádzajú z kľúčových problémov – potrieb a predstavujú tie oblasti rozvoja, v ktorých by sa mali koncentrovať plánované financie, personálne i materiálne zdroje. Kľúčové nedostatky (problémy) súčasnej situácie územia boli identifikované pomocou problémovej analýzy, ktorá bola zostavená na pracovných stretnutiach.

Prvým krokom bolo zostavenie zoznamu kľúčových problémov. Pri definovaní kľúčových problémov bola vyvinutá snaha vziať do úvahy názory všetkých cieľových skupín obyvateľstva. Miestni obyvatelia dostali príležitosť vyjadriť svoje názory formou dotazníkového prieskumu a taktiež sa mohli zúčastniť na organizovaných pracovných stretnutiach. Na základe výsledkov dotazníkového prieskumu, neformálnych i pracovných stretnutí s obyvateľmi i zástupcami miestnej samosprávy, ako aj na základe SWOT analýzy (slabé stránky + ohrozenia) členovia pracovnej skupiny pomenovali kľúčové problémy svojej obce a jej územia.

- Kontaminácia ornej pôdy chemikáliami po poľnohospodárskej činnosti v minulosti.
- Nelegálne skládky odpadov.
- Málo využívané obnoviteľné zdroje energií.
- Environmentálne povedomie u obyvateľov i podnikateľov je nízke.

- Odchod mladých a kvalifikovaných ľudí za prácou.
- Nedostatok pracovných príležitostí, stále vysoká nezamestnanosť.
- Nutnosť dochádzania za prácou.
- Zvýšená potreba sociálnych služieb.
  
- Znížená kvalita poskytovaných verejných služieb.
- Dopravná a technická infraštruktúra chýba alebo je zastaraná.
- Vybavenie verejných zariadení nezodpovedá súčasným požiadavkám.
- Nevysporiadané vlastnícke vzťahy k verejnej infraštruktúre.
  
- Dlhodobá nezamestnanosť u mladých ľudí, osôb po 50-tke a žien s malými deťmi.
- Chýbajú podporné nástroje pre rozvoj cestovného ruchu.
- Chýba podpora pre miestnych podnikateľov a živnostníkov.
- Potreba motivácie k ekologickým formám hospodárenia.

Hore uvedené kľúčové problémy územia obce spomaľujú jej rozvoj, znižujú jej konkurencieschopnosť a zároveň sú dôvodom nižšej kvality života miestnych obyvateľov.

Účastníci pracovných stretnutí v ďalšom kroku pristúpili k vytvoreniu oblastí, ktorých sa určené kľúčové problémy týkajú. Po zohľadnení ich spoločného vplyvu boli identifikované 4 základné problémové oblasti územia obce.

1. Nevyhovujúci stav miestnej verejnej infraštruktúry a nedostatok prípadne nízka kvalita poskytovaných verejných služieb čo má za následok nedostatočnú kvalitu života v obci.
2. Nedostatok príležitostí pre aktívne spoločenské, kultúrne a športové vyžitie obyvateľstva.
3. Málo pracovných príležitostí v území z čoho vyplýva potreba cestovania resp. odchodu obyvateľstva za prácou.
4. Environmentálne záťažové po predchádzajúcej poľnohospodárskej činnosti, nedostatočná ochrana prírody a životného prostredia.

Po zohľadnení pozitívnych vplyvov možných príležitostí pre rozvoj obce i negatívnych rizikových ohrození z pohľadu vonkajšieho prostredia, taktiež vonkajších faktorov rozvoja územia obce a samotných finančných, materiálnych i personálnych kapacít obce s dôrazom na aktuálne potreby a záujmy miestnych obyvateľov boli jednotlivé kľúčové problémy prehodnotené a na základe spoločných znakov zlúčené do základných problémových oblastí. Stanovené boli tie oblasti, ktoré nielen treba riešiť ale sú v moci samosprávy a schopnostiach miestnych obyvateľov ich skutočne aj zrealizovať.

Využitím bodovacej metódy boli účastníkmi pracovných stretnutí identifikované nasledujúce 2 najdôležitejšie potreby:

1. Rozvíjať a skvalitňovať miestny ľudský potenciál so zameraním na zabezpečenie sociálnych služieb vrátane rozvoja a podpory vzdelávania pre lepšie uplatnenie obyvateľov na trhu práce.
2. Chrániť prírodu v území a skvalitňovať miestne životné prostredie obyvateľov, zvyšovať energetickú efektívnosť budov, využívať obnoviteľné zdroje energie, a efektívne hospodáriť s odpadmi.

## 2. STRATEGICKÁ ČASŤ

Strategická časť PHSR obsahuje stratégiu rozvoja obce pri zohľadnení jej vnútorných špecifik a určuje hlavné ciele a priority rozvoja obce pri rešpektovaní princípov regionálnej politiky v záujme dosiahnutia vyváženého udržateľného rozvoja územia.

### 2.1 VÍZIA ÚZEMIA

Obec Bukovec definovala víziu svojho územia nasledovne:

- zabezpečiť svojim obyvateľom kvalitné životné prostredie prejavujúce sa čistým ovzduším, nízkym hlukom, kvalitnou vodou, odpadmi a chemikáliami nezatťaženu pôdou a zachovanými prirodzeným biotopmi,
- ponúknuť kvalitnú technickú infraštruktúru, kvalitné služby občianskej vybavenosti, sociálne zázemie na vysokej úrovni a množstvo príležitostí na príjemné športové a kultúrne vyžitie,
- umožniť prístup ku kvalitnej starostlivosti, výchove a vzdelávaniu.

Na základe definovanej vízie územia si obec do roku 2022 stanovila nasledovný strategický cieľ: *„dobudovaním základnej infraštruktúry, rozvíjaním prírodného a kultúrneho potenciálu územia a zabezpečením permanentného všestranného rozvoja obce, zlepšiť životné podmienky miestnych obyvateľov, vybavenosť a atraktivitu obce“.*

Uvedený strategický cieľ predstavuje súhrn čiastkových strategických cieľov definovaných v nasledovných politikách – oblastiach rozvoja:

- **hospodárska oblasť:** zlepšiť vzhľad, vybavenosť a celkovú atraktivitu obce, a tým zabezpečiť vhodné podmienky na život pre miestnych obyvateľov, rozvoj investícií a cestovného ruchu;
- **sociálna oblasť:** podporovať rozvoj služieb starostlivosti o zdravie miestnych obyvateľov, sociálnych služieb, komunitnej spolupráce, sociálnej inklúzie a vzdelávania v obci;
- **environmentálna oblasť:** realizovať aktivity prispievajúce k ochrane a zlepšovaniu stavu životného prostredia, využívaniu obnoviteľných zdrojov energie, zmierňovaniu nepriaznivých dopadov zmeny klímy a efektívnemu systému odpadového hospodárstva.

### 2.2 FORMULÁCIA STRATÉGIE

Hlavným cieľom definovania rozvojovej stratégie je určenie základnej hierarchickej štruktúry pre dané programovacie obdobie. Programovú štruktúru vo všeobecnosti tvoria:

- ciele,
- priority,

- opatrenia a
- aktivity.

Pri definovaní stratégie vo všetkých typoch programových dokumentov je dôležité dbať, aby jednotlivé ciele na seba nadväzovali a aby opatrenia a aktivity boli koherentné (neprekrývali sa). Pre každý programový dokument musí byť definovaný jeden globálny resp. strategický cieľ.

Špecifické ciele predstavujú jasnú, výstižnú a hutnú charakteristiku cieľového stavu. Dosiahnutie tohto stavu je zámerom rozvojovej stratégie na detailnejšej úrovni ako je globálny cieľ. Opatrenia predstavujú súhrn aktivít pomáhajúcich realizovať priority. Aktivity predstavujú typy činností – projektov, ktoré sa obec bude snažiť v rámci vymedzených opatrení realizovať.

Rozvojová stratégia obce Bukovec pozostáva z jedného globálneho cieľa a troch špecifických cieľov, ktoré vychádzajú z identifikovaných potrieb územia a vymedzujú tri základné prioritné rozvojové celky (osi) stratégie:

- hospodársky rozvoj,
- sociálny rozvoj a
- environmentálny rozvoj.

Pre každú z týchto prioritných osí bol navrhnutý samostatný špecifický cieľ. Naplnenie špecifických cieľov bude priamym spôsobom prispievať k naplneniu dlhodobého strategického cieľa rozvojovej stratégie územia.

Tabuľka č. 28

<b>1. Hospodárska prioritná oblasť</b>	
Špecifický cieľ	Zlepšiť vzhľad, vybavenosť a celkovú atraktivitu obce, a tým zabezpečiť vhodné podmienky na život pre miestnych obyvateľov, rozvoj investícií, podnikania a cestovného ruchu.
Priority	1.1 Strategické rozvojové dokumenty
	1.2 Partnerstvá a spolupráca
	1.3 Majetkovo-právne vysporiadanie
	1.4 Sociálne služby a zariadenia
	1.5 Občianska a technická vybavenosť
	1.6 Cestovný ruch
<b>2. Sociálna prioritná oblasť</b>	
Špecifický cieľ	Podporovať rozvoj služieb starostlivosti o zdravie miestnych obyvateľov, sociálnych služieb, komunitnej spolupráce, sociálnej inklúzie a vzdelávania v obci.
Priority	2.1 Trh práce
	2.2 Sociálna inklúzia
<b>3. Environmentálna prioritná oblasť</b>	
Špecifický cieľ	Realizovať aktivity prispievajúce k ochrane a zlepšovaniu stavu životného prostredia, využívaniu obnoviteľných zdrojov energie, zmierňovaniu nepriaznivých dopadov zmeny klímy a efektívnemu systému odpadového

	hospodárstva.
Priority	3.1 Environmentálna infraštruktúra
	3.2 Životné prostredie

Zdroj: *vlastné spracovanie*

Každý špecifický cieľ vymedzujú jednotlivé priority - oblasti strategického plánovania obce, ktoré nadväzujú na špecifické ciele. Rozvojová stratégia obce Bukovec bude napĺňaná prostredníctvom 10 prioritných oblastí.

Navrhovaná rozvojová stratégia zohľadňuje riešenie najdôležitejších problémov územia, ktoré spomaľujú všestranný rozvoj obce, znižujú jej konkurencieschopnosť a zároveň sú dôvodom nízkej kvality života miestnych obyvateľov. Pri definovaní rozvojovej stratégie sa prihliadalo na názory všetkých cieľových skupín obyvateľstva, miestnych podnikateľov, predstaviteľov samosprávy a tiež miestnych záujmových združení a organizácií.

Pracovná skupina pre prípravu PHSR obce bola starostlivo vybraná z aktívnych obyvateľov obce s pomerným zastúpením podľa veku, pohlavia, ekonomickej aktivity a hlavne záujmu prispieť vlastnou aktivitou a časom k vytvoreniu budúcej rozvojovej stratégie. Všetci obyvatelia obce dostali príležitosť vyjadriť svoj názor v dotazníkovom prieskume, v ktorom dostali príležitosť pre určenie základných prioritných oblastí rozvoja a označenie konkrétnych aktivít, ktoré je potrebné čo najskôr riešiť.

## 2.3 VÝBER A POPIS CIEĽOV STRATÉGIE

Z hľadiska uskutočniteľnosti, monitorovania a hodnotenia bol vybraný menší počet špecifických cieľov a rovnako aj menší počet priorit. Prostredníctvom definovania priorit boli určené hlavné oblasti, ktoré je potrebné v obci podporiť a rozvíjať. Je dôležité, aby miestne rozvojové ciele boli zosúladené s nadradenými programovými dokumentmi na národnej a tiež regionálnej úrovni (najmä s programom hospodárskeho a sociálneho rozvoja samosprávneho kraja). Okrem toho ak obec je súčasťou miestnej akčnej skupiny (MAS) jej rozvojové ciele musia rešpektovať ciele stanovené v spoločnej stratégii CLLD (stratégia miestneho rozvoja vedená komunitou) príslušnej MAS.

### 2.3.1 Ciele stanovené na národnej úrovni

Základným východiskovým koncepčným dokumentom pre plánovanie regionálneho rozvoja na Slovensku je **Národná stratégia regionálneho rozvoja Slovenskej republiky**, ktorá definuje dlhodobú víziu, vytyčuje ciele a určuje prioritné oblasti regionálneho rozvoja a vytvára základný rámec pre realizáciu regionálnej politiky SR. Vízia regionálneho rozvoja predstavuje stav, ku ktorému má Slovensko za niekoľko rokov (do roku 2020 s výhľadom do roku 2030) dospieť a je definovaná takto:

**„Slovensko sa má stať krajinou s vysokou kvalitou života všetkých občanov. Každý región bude využívať svoje danosti v prospech svojho udržateľného hospodárskeho, sociálneho, environmentálneho a územného rozvoja, a tým aj Slovenskej republiky, ako vyspelého, hospodársky, politicky a sociálne súdržného členského štátu Európskej únie.“**

Pre naplnenie dlhodobej vízie regionálneho rozvoja SR je stanovený strategický cieľ:

**„Integrovaným a výsledkovo orientovaným prístupom k regionálnemu rozvoju a na základe využitia vnútorného potenciálu regiónov zvýšiť do roku 2030 ich adaptabilitu, konkurencieschopnosť a výkonnosť pri súčasnom zvyšovaní kvality života obyvateľov a pri rešpektovaní princípov udržateľného rozvoja.“**

Politika regionálneho rozvoja na celoštátnej, regionálnej a miestnej úrovni má byť v najbližších rokoch koncentrovaná na realizáciu opatrení v oblasti zamestnanosti, vzdelávania, vedy, výskumu a inovácií, zvyšovania energetickej efektívnosti, využívania obnoviteľných prírodných zdrojov, podpory podnikania, zlepšenia kvality životného prostredia a na zvýšenie efektívnosti fungovania a kvality výkonu verejnej správy. Presadzuje uplatňovanie princípov udržateľného rozvoja využívajúc celý pozitívny rozvojový potenciál dotknutého územia. Za udržateľný sa považuje rozvoj založený na ekonomickom raste, prednostne na efektívnom využívaní obnoviteľných zdrojov a rozvážnom využívaní neobnoviteľných prírodných zdrojov so znižovaním ich nadmernej spotreby, na rešpektovaní kultúrnych a sociálnych potrieb obyvateľstva a na ochrane životného prostredia.

Základným programovým dokumentom pre riadenie pomoci zo štrukturálnych a investičných fondov EÚ (EŠIF) je **Partnerská dohoda SR na roky 2014 – 2020**, ktorá stanovuje pre Slovensko 5 základných národných priorít:

1. Podnikateľské prostredie priaznivé pre inovácie.
2. Infraštruktúra pre hospodársky rast a tvorbu pracovných miest.
3. Rozvoj ľudského kapitálu a zlepšenie účasti na trhu práce.
4. Udržateľné a efektívne využívanie prírodných zdrojov.
5. Moderná a profesionálna verejná správa.

Nadväzuje na základné koncepčné dokumenty EÚ - Európa 2020 a Spoločný strategický rámec (SSR), ktorý stanovuje na obdobie rokov 2014 – 2020 nasledovných 11 tematických cieľov:

1. Posilnenie výskumu, technologického rozvoja a inovácií.
2. Zlepšenie prístupu k informačným a komunikačným technológiám (IKT), zlepšenie ich využívania a kvality.

3. Zvýšenie konkurencieschopnosti malých a stredných podnikov (MSP).
4. Podpora prechodu na nízkouhlíkové hospodárstvo vo všetkých sektoroch.
5. Podpora prispôsobovania sa zmene klímy, predchádzanie a riadenie rizika.
6. Zachovanie a ochrana životného prostredia a podpora efektívneho využívania zdrojov.
7. Podpora udržateľnej dopravy a odstraňovanie prekážok v kľúčových sieťových infraštruktúrach.
8. Podpora udržateľnej a kvalitnej zamestnanosti a mobility pracovnej sily.
9. Podpora sociálneho začlenenia a boj proti chudobe a akejkoľvek diskriminácii.
10. Investovanie do vzdelania, školení a odbornej prípravy pre zručnosti a celoživotné vzdelávanie.
11. Posilnenie inštitucionálnych kapacít orgánov verejnej správy a zainteresovaných strán a efektivity verejnej správy.

### 2.3.2 Ciele stanovené na regionálnej úrovni

Základným regionálnym rozvojovým dokumentom je Program hospodárskeho a sociálneho rozvoja Košického samosprávneho kraja na roky 2016 až 2022, ktorý spolu s Územným plánom veľkého územného celku Košický kraj, sú základnými a kľúčovými dokumentmi pre riadenie samosprávy v oblasti regionálneho rozvoja. Regionálny rozvoj na miestnej úrovni musí byť zosúladený a vychádzať nielen z princípov národného ale i regionálneho plánovaného rozvoja. Víziou Košického samosprávneho kraja je **vzájomná spolupráca jednotlivých aktérov z akademickej, podnikateľskej a verejnej obce s cieľom mobilizácie sociálneho kapitálu obyvateľov Košického kraja pri hľadaní riešení aktuálnych problémov v oblasti regionálneho rozvoja**. Základné poslanie (misia) Košického samosprávneho kraja je **intenzívna podpora tvorby nových pracovných miest a iniciatív vedúcich k rastu miezd cestou budovania regionálnej identity** v Košickom kraji.

Tabuľka č. 29 Prehľad cieľov v PHSR

Prehľad cieľov stanovených v PHSR KSK	
Hospodárska oblasť	
Strategický cieľ	1. Posilňovanie regionálnej identity zastavením vytlačania pracovnej sily z trhu práce
Špecifické ciele	1.1 Tvorba nových pracovných miest v IT sektore 1.2 Tvorba nových pracovných miest v oblasti znalostnej ekonomiky 1.3 Tvorba nových pracovných miest v oblasti kreatívneho priemyslu 1.4 Tvorba nových pracovných miest v oblasti logistického priemyslu 1.5 Tvorba nových pracovných miest v oblasti cestovného ruchu
Strategický cieľ	2. Posilňovanie regionálnej identity cestou rozvoja vidieka
Špecifický cieľ	2.1 Tvorba nových pracovných miest podporou vzniku miestnych distribučných a spracovateľských sietí
Strategický cieľ	3. Posilňovanie regionálnej identity hľadaním alternatív k trhu práce pre pracovnú silu, ktorá bola z trhu práce vytlačená

Špecifický cieľ	3.1 Podpora rozvoja komunitného spôsobu života
<b>Sociálna oblasť</b>	
Strategický cieľ	4. Posilňovanie regionálnej identity cestou podpory rozvoja občianskej spoločnosti
Špecifické ciele	4.1 Podpora rozvoja spoločenskej zodpovednosti podnikania 4.2 Podpora zvyšovania občianskej participácie podporou združovania obyvateľov a vzniku záujmových skupín
Strategický cieľ	5. Posilňovanie regionálnej identity cestou podpory rozvoja sociálnych ľudských práv
Špecifické ciele	5.1 Skvalitňovanie poskytovania sociálnych služieb 5.2 Zlepšenie zdravotného stavu obyvateľstva 5.3 Skvalitnenie systému vzdelávania 5.4 Riadená migrácia
Strategický cieľ	6. Posilňovanie regionálnej identity cestou podpory rozvoja dobrovoľníctva
Špecifické ciele	6.1 Podpora vzniku a činnosti Regionálneho centra 6.2 Podpora budovania infraštruktúry dobrovoľníctva
Strategický cieľ	7. Posilňovanie regionálnej identity cestou rozvoja kultúrneho dedičstva
Špecifický cieľ	7.1 Zachovanie kultúrneho dedičstva
<b>Environmentálna oblasť</b>	
Strategický cieľ	8. Posilňovanie regionálnej identity cestou ochrany prírodného dedičstva a zvyšovania kvality života obyvateľov
Špecifické ciele	8.1 Budovanie technickej a sociálnej infraštruktúry 8.2 Zlepšenie kvality povrchových a podzemných vôd 8.3 Zvýšenie kvality ovzdušia, vrátane využívania obnoviteľných zdrojov energie 8.4 Zvýšenie objemu materiálového zhodnocovania odpadov 8.5 Uchovanie, ochrana a zveľaďovanie prírodného dedičstva

Zdroj: vlastné spracovanie

### 2.3.3 Ciele stanovené na úrovni MAS

Obec Bukovec je súčasťou MAS RUDOHORIE, o. z., ktorá má vypracovanú spoločnú rozvojovú stratégiu riadenú komunitou. V rámci svojej stratégie si obyvatelia dotknutého územia MAS stanovili spoločnú víziu.

**Územie MAS RUDOHORIE, o. z. pre svojich obyvateľov v budúcnosti chce ponúknuť:**

- kvalitné ekologické životné prostredie,
- kvalitnú technickú infraštruktúru, kvalitné služby občianskej vybavenosti, sociálne zázemie na vysokej úrovni a množstvo príležitostí na príjemné športové a kultúrne vyžitie,
- prístup ku kvalitnej starostlivosti, výchove a vzdelávaniu,
- dostatok miestnych pracovných príležitostí,
- kvalitné fungujúce poľnohospodárstvo, lesníctvo a cestovný ruch (víkendový turizmus),
- kvalitné domáce produkty.

Tabuľka č. 30 Prehľad cieľov MAS

<b>Prehľad cieľov Stratégie CLLD MAS RUDOHORIE</b>	
<b>Strategický cieľ</b>	Skvalitniť život v území MAS pomocou dobudovania základnej infraštruktúry, využitím prírodného, kultúrneho a historického potenciálu územia a zvýšiť konkurencieschopnosť územia prostredníctvom mobilizácie ľudského potenciálu, informovania obyvateľstva, zvyšovania zamestnanosti a podpory podnikania v rôznych oblastiach.
<b>Priorita 1: Zvyšovanie atraktivity obcí v území</b>	
<b>Špecifický cieľ 1.1</b>	Do roku 2023 zlepšiť základnú verejnú infraštruktúru a služby pre všetkých obyvateľov s využitím rôznych inovatívnych prvkov a s pozitívnym dopadom na kvalitu životného prostredia.
<b>Priorita 2: Podpora vzdelávania a informovanosti obyvateľov, komunitnej spolupráce, komunitného dialógu</b>	
<b>Špecifický cieľ 2.1</b>	Do roku 2023 zvýšiť úroveň vzdelávania a informovania miestnych obyvateľov a taktiež rozvíjať komunitnú spoluprácu a komunitný dialóg v záujme motivovania marginalizovaných skupín k začleňovaniu sa do spoločnosti.
<b>Priorita 3: Podpora rozvoja existujúcich a vzniku nových podnikateľských aktivít</b>	
<b>Špecifický cieľ 3.1</b>	Do roku 2023 vytvoriť vhodné podmienky na rozvoj a podporu miestneho podnikania a služieb rôzneho charakteru v záujme zvyšovania miestnej inovatívnosti, zamestnanosti a konkurencieschopnosti územia.
<b>Priorita 4: Efektívna činnosť MAS</b>	
<b>Špecifický cieľ 4.1</b>	Zvýšiť efektívnosť činnosti MAS vrátane propagácie a sieťovania.

Zdroj: vlastné spracovanie, MAS RUDOHORIE

Tabuľka č. 31 Popis jednotlivých cieľov stratégie PHSR

<b>Špecifický cieľ 1.</b>	<b>Zlepšiť vzhľad, vybavenosť a celkovú atraktivitu obce, a tým zabezpečiť vhodné podmienky pre život miestnych obyvateľov, rozvoj investícií, podnikania a cestovného ruchu.</b>
Zdôvodnenie a popis východiskovej situácie	<p>Výber tohto cieľa súvisí so stanovením kľúčových potrieb miestnych obyvateľov a zástupcov obce. Na základe výsledkov dotazníkového prieskumu, neformálnych i pracovných stretnutí s obyvateľmi i zástupcami miestnej samosprávy, ako aj na základe SWOT analýzy vyplynuli ako kľúčové nasledovné problémy:</p> <ul style="list-style-type: none"> <li>- Potreba motivácie k ekologickým formám hospodárenia.</li> <li>- Nutnosť dochádzania za prácou.</li> <li>- Vybavenie verejných zariadení nezodpovedá súčasným požiadavkám.</li> <li>- Dopravná a technická infraštruktúra je zastaraná.</li> <li>- Chýbajú podporné nástroje pre rozvoj cestovného ruchu.</li> </ul>

	<p>Na základe týchto problémov bola stanovená jedna zo základných potrieb obce, ktorú bude potrebné riešiť v najbližších rokoch a to:</p> <ul style="list-style-type: none"> <li>- Efektívny a plnohodnotný hospodársky rozvoj zameraný na rozvoj a skvalitňovanie miestnej verejnej infraštruktúry, služieb, podnikateľských aktivít s dôrazom na rast zamestnanosti a rozvoj cestovného ruchu.</li> </ul> <p>Táto potreba sa stala základom pre stanovenie hore uvedeného špecifického cieľa.</p>
Zosúladenie so základným strategickým cieľom SR	<p>Súčasťou vízie SR je skvalitňovať život všetkých jej občanov aj prostredníctvom udržateľného hospodárskeho územného rozvoja čo je v súlade aj s predmetným špecifickým cieľom obce.</p> <p>Skvalitňovaním života miestnych obyvateľov, miestnej infraštruktúry a rozvojom investícií, podnikania a cestovného ruchu obec prispeje aj k napĺňaniu základného strategického cieľa SR, pretože tento cieľ podporuje integrovaný a na výsledky orientovaný miestny rozvoj, ktorý sa opiera na vnútorný potenciál obce a prispieva k zvyšovaniu konkurencieschopnosti obce.</p>
Zosúladenie s cieľmi národných dokumentov	<p>Základným programovým dokumentom pre riadenie pomoci zo štrukturálnych a investičných fondov EÚ (EŠIF) je <b>Partnerská dohoda SR na roky 2014 – 2020</b>. Predmetný špecifický cieľ je v súlade s nasledovnými národnými prioritami:</p> <ul style="list-style-type: none"> <li>➤ Podnikateľské prostredie priaznivé pre inovácie.</li> <li>➤ Infraštruktúra pre hospodársky rast a tvorbu pracovných miest.</li> <li>➤ Moderná a profesionálna verejná správa.</li> </ul> <p>Okrem toho nadväzuje na základné koncepčné dokumenty EÚ - Európa 2020 a Spoločný strategický rámec (SSR), a je v súlade s nasledovnými tematickými cieľmi:</p> <ul style="list-style-type: none"> <li>➤ Posilnenie výskumu, technologického rozvoja a inovácií.</li> <li>➤ Zlepšenie prístupu k informačným a komunikačným technológiám, zlepšenie ich využívania a kvality.</li> <li>➤ Zvýšenie konkurencieschopnosti malých a stredných podnikov.</li> <li>➤ Podpora udržateľnej dopravy.</li> <li>➤ Podpora udržateľnej a kvalitnej zamestnanosti a mobility pracovnej sily.</li> <li>➤ Posilnenie inštitucionálnych kapacít orgánov verejnej správy a zainteresovaných strán a efektivity verejnej správy.</li> </ul>
Zosúladenie s cieľmi samosprávneho kraja	<p>Predmetný špecifický cieľ je v súlade aj cieľmi PHSR Košického samosprávneho kraja predovšetkým nasledovnými strategickými cieľmi :</p> <ul style="list-style-type: none"> <li>➤ Posilňovanie regionálnej identity zastavením vytlačania pracovnej sily z trhu práce.</li> <li>➤ Posilňovanie regionálnej identity cestou rozvoja vidieka.</li> <li>➤ Posilňovanie regionálnej identity hľadaním alternatív k trhu práce pre pracovnú silu, ktorá bola z trhu práce vytlačená.</li> <li>➤ Posilňovanie regionálnej identity cestou rozvoja kultúrneho dedičstva.</li> </ul>
Zosúladenie s cieľmi MAS	<p>Predmetný špecifický cieľ je v súlade so stratégiou CLLD MAS RUDOHORIE, o. z. predovšetkým s nasledovnými prioritnými oblasťami:</p> <ul style="list-style-type: none"> <li>➤ Zvyšovanie atraktivity obcí v území.</li> </ul>

	<p>➤ Podpora rozvoja existujúcich a vzniku nových podnikateľských aktivít.</p> <p>V rámci týchto oblastí je v súlade s nasledovnými špecifickými cieľmi:</p> <p>➤ Do roku 2023 zlepšiť základnú verejnú infraštruktúru a služby pre všetkých obyvateľov s využitím rôznych inovatívnych prvkov a s pozitívnym dopadom na kvalitu životného prostredia.</p> <p>➤ Do roku 2023 vytvoriť vhodné podmienky na rozvoj a podporu miestneho podnikania a služieb rôzneho charakteru v záujme zvyšovania miestnej inovatívnosti, zamestnanosti a konkurencieschopnosti územia.</p>
<b>Špecifický cieľ 2.</b>	<b>Podporovať rozvoj služieb starostlivosti o zdravie miestnych obyvateľov, sociálnych služieb, komunitnej spolupráce, sociálnej inklúzie a vzdelávania v obci.</b>
Zdôvodnenie a popis východiskovej situácie	<p>Výber tohto cieľa súvisí so stanovením kľúčových potrieb miestnych obyvateľov a zástupcov obce. Na základe výsledkov dotazníkového prieskumu, neformálnych i pracovných stretnutí s obyvateľmi i zástupcami miestnej samosprávy, ako aj na základe SWOT analýzy vyplynuli ako kľúčové nasledovné problémy:</p> <ul style="list-style-type: none"> <li>- Odchod mladých a kvalifikovaných ľudí za prácou.</li> <li>- Chýba osobitný prístup k potrebám mladých ľudí a mládeže.</li> <li>- Postupné starnutie obyvateľstva, zvýšená potreba sociálnych služieb.</li> </ul> <p>Na základe týchto problémov bola stanovená jedna zo základných potrieb obce, ktorú bude potrebné riešiť v najbližších rokoch a to:</p> <p>➤ Rozvíjať a skvalitňovať miestny ľudský potenciál so zameraním na vzdelávanie miestnych obyvateľov, ochranu ich zdravia, zabezpečenia sociálnych služieb vrátane rozvoja komunitnej spolupráce a komunitného dialógu v záujme pomoci marginalizovaným skupinám pri lepšom uplatnení sa na trhu práce.</p> <p>Táto potreba sa stala základom pre stanovenie hore uvedeného špecifického cieľa.</p>
Zosúladenie so základným strategickým cieľom SR	<p>Súčasťou vízie SR je skvalitňovať život všetkých jej občanov aj prostredníctvom udržateľného sociálneho územného rozvoja čo je v súlade aj s predmetným špecifickým cieľom obce</p> <p>Rozvoj služieb starostlivosti o zdravie miestnych obyvateľov, sociálnych služieb, komunitnej spolupráce, sociálnej inklúzie a vzdelávania prispeje aj k napĺňaniu základného strategického cieľa SR, pretože tento cieľ podporuje zvyšovanie kvality života miestnych obyvateľov a tak sa opiera o vlastný vnútorný ľudský potenciál obce.</p>
Zosúladenie s cieľmi národných dokumentov	<p>Základným programovým dokumentom pre riadenie pomoci zo štrukturálnych a investičných fondov EÚ (EŠIF) je <b>Partnerská dohoda SR na roky 2014 – 2020</b>. Predmetný špecifický cieľ je v súlade s nasledovnými národnými prioritami:</p> <p>➤ Rozvoj ľudského kapitálu a zlepšenie účasti na trhu práce.</p> <p>Okrem toho nadväzuje na základné koncepčné dokumenty EÚ - Európa 2020 a Spoločný strategický rámec (SSR), a je v súlade s nasledovnými</p>

	<p>tematickými cieľmi:</p> <ul style="list-style-type: none"> <li>➤ Podpora sociálneho začlenenia a boj proti chudobe a akejkoľvek diskriminácii.</li> <li>➤ Investovanie do vzdelania, školení a odbornej prípravy pre zručnosti a celoživotné vzdelávanie.</li> </ul>
Zosúladenie s cieľmi samosprávneho kraja	<p>Predmetný špecifický cieľ je v súlade aj cieľmi PHSR Košického samosprávneho kraja predovšetkým strategickými cieľmi :</p> <ul style="list-style-type: none"> <li>➤ Posilňovanie regionálnej identity cestou podpory rozvoja občianskej spoločnosti.</li> <li>➤ Posilňovanie regionálnej identity cestou podpory rozvoja sociálnych ľudských práv.</li> <li>➤ Posilňovanie regionálnej identity cestou podpory rozvoja dobrovoľníctva.</li> </ul>
Zosúladenie s cieľmi MAS	<p>Predmetný špecifický cieľ je v súlade so stratégiou CLLD MAS RUDOHORIE, o. z. predovšetkým s prioritnou oblasťou 2 – Podpora vzdelávania a informovanosti obyvateľov, komunitnej spolupráce, komunitného dialógu a špecifickým cieľom 2.1:</p> <p>Do roku 2023 zvýšiť úroveň vzdelávania a informovania miestnych obyvateľov a taktiež rozvíjať komunitnú spoluprácu a komunitný dialóg v záujme motivovania marginalizovaných skupín k začleňovaniu sa do spoločnosti.</p>
<b>Špecifický cieľ 3.</b>	<p><b>Realizovať aktivity prispievajúce k ochrane a zlepšovaniu stavu životného prostredia, využívaniu obnoviteľných zdrojov energie, zmierňovaniu nepriaznivých dopadov zmeny klímy a efektívnemu systému odpadového hospodárstva.</b></p>
Zdôvodnenie a popis východiskovej situácie	<p>Výber tohto cieľa súvisí so stanovením kľúčových potrieb miestnych obyvateľov a zástupcov obce. Na základe výsledkov dotazníkového prieskumu, neformálnych i pracovných stretnutí s obyvateľmi i zástupcami miestnej samosprávy, ako aj na základe SWOT analýzy vyplynuli ako kľúčové nasledovné problémy:</p> <ul style="list-style-type: none"> <li>- Slabé využívanie obnoviteľných zdrojov energie, alternatívnych a energeticky šetrných postupov a technológií, ktoré sú šetrné k životnému prostrediu.</li> <li>- Nelegálne skládky odpadov.</li> <li>- Málo využívané obnoviteľné zdroje energií.</li> <li>- Energetická efektívnosť verejných budov je nedostačujúca.</li> </ul> <p>Na základe týchto problémov bola stanovená jedna zo základných potrieb obce, ktorú bude potrebné riešiť v najbližších rokoch a to:</p> <ul style="list-style-type: none"> <li>➤ Chrániť prírodu v území a skvalitňovať miestne životné prostredie obyvateľov, zvyšovať energetickú efektívnosť, využívať obnoviteľné zdroje energie, zmierňovať nepriaznivé dopady zmeny klímy a efektívne hospodáriť s odpadmi.</li> </ul> <p>Táto potreba sa stala základom pre stanovenie hore uvedeného špecifického cieľa.</p>
Zosúladenie so základným	<p>Súčasťou vízie SR je skvalitňovať život všetkých jej občanov aj prostredníctvom udržateľného environmentálneho územného rozvoja čo je</p>

strategickým cieľom SR	<p>v súlade aj s predmetným špecifickým cieľom obce.</p> <p>Aktivity prispievajúce k ochrane a zlepšovaniu stavu miestneho životného prostredia, využívanie obnoviteľných zdrojov energie, zmierňovanie nepriaznivých dopadov zmeny klímy a efektívny systém odpadového hospodárstva prispeje aj k napĺňaniu základného strategického cieľa SR, pretože tento cieľ podporuje integrovaný a na výsledky orientovaný miestny rozvoj pri rešpektovaní princípov trvalej udržateľnosti.</p>
Zosúladenie s cieľmi národných dokumentov	<p>Základným programovým dokumentom pre riadenie pomoci zo štrukturálnych a investičných fondov EÚ (EŠIF) je <b>Partnerská dohoda SR na roky 2014 – 2020</b>. Predmetný špecifický cieľ je v súlade s nasledovnými národnými prioritami:</p> <ul style="list-style-type: none"> <li>➤ Udržateľné a efektívne využívanie prírodných zdrojov.</li> </ul> <p>Okrem toho nadväzuje na základné koncepčné dokumenty EÚ - Európa 2020 a Spoločný strategický rámec (SSR), a je v súlade s nasledovnými tematickými cieľmi:</p> <ul style="list-style-type: none"> <li>➤ Podpora prechodu na nízkouhlíkové hospodárstvo vo všetkých sektoroch.</li> <li>➤ Podpora prispôbovania sa zmene klímy, predchádzanie a riadenie rizika.</li> <li>➤ Zachovanie a ochrana životného prostredia a podpora efektívneho využívania zdrojov.</li> </ul>
Zosúladenie s cieľmi samosprávneho kraja	<p>Predmetný špecifický cieľ je v súlade aj cieľmi PHSR Košického samosprávneho kraja a je v súlade s nasledovnými jeho špecifickými cieľmi:</p> <ul style="list-style-type: none"> <li>➤ Budovanie technickej a sociálnej infraštruktúry.</li> <li>➤ Zlepšenie kvality povrchových a podzemných vôd.</li> <li>➤ Zvýšenie kvality ovzdušia, vrátane využívania obnoviteľných zdrojov energie.</li> <li>➤ Zvýšenie objemu materiálového zhodnocovania odpadov.</li> <li>➤ Uchovanie, ochrana a zveľaďovanie prírodného dedičstva.</li> </ul>
Zosúladenie s cieľmi MAS	<p>Predmetný špecifický cieľ je v súlade so stratégiou CLLD MAS RUDOHORIE, o. z. predovšetkým s prioritnou oblasťou 1 - Zvyšovanie atraktivity obcí v území a špecifickým cieľom 1.1:</p> <p>Do roku 2023 zlepšiť základnú verejnú infraštruktúru a služby pre všetkých obyvateľov s využitím rôznych inovatívnych prvkov a s pozitívnym dopadom na kvalitu životného prostredia.</p>

Zdroj: vlastné spracovanie, MAS RUDOHORIE

### 3 PROGRAMOVÁ ČASŤ

Programová (plánovacia) časť PHSR obsahuje najmä zoznam opatrení a aktivít na zabezpečenie realizácie programu rozvoja obce, t.j. obsahuje podrobnejšie rozpracovanie strategických cieľov v hospodárskej, sociálnej a environmentálnej politike minimálne na úroveň opatrení a aktivít, ktoré sú tvorené vecne príbuznými skupinami projektov.

#### 3.1 KONKRÉTNE OPATRENIA A PROJEKTY

PHSR obce Bukovec pozostáva z hospodárskej, sociálnej a environmentálnej oblasti. Každá z oblastí je členená na priority, opatrenia a aktivity. V hospodárskej oblasti sa nachádza 6 priorít, v sociálnej oblasti sú 2 priority a v environmentálnej oblasti sú 2 priority. Na základe analýzy súčasného stavu základnej infraštruktúry v obci Bukovec sa dajú definovať nedostatky, ktoré zle vplývajú na možný rozvoj a ktoré treba odstrániť. Odstránenie nedostatkov patrí k najdôležitejším faktorom pre zvýšenie kvality života v obci. Rozvoj a skvalitnenie základnej infraštruktúry obce napomôže naštartovať a rozbehnúť jej budúci rozvoj a výrazne prispeje k zvýšeniu kvality života obyvateľov obce.

Po zohľadnení kľúčových potrieb obyvateľov obce a rôznych možností obce (vrátane finančných) boli stanovené nasledovné kľúčové aktivity, ktoré sa bude obec snažiť vo forme projektov v najbližších rokoch, zvlášť do roku 2022, zrealizovať a tak dosahovať postupný rozvoj obce s následným postupným skvalitňovaním života jej obyvateľov. Pri výbere aktivít (projektov) boli zohľadnené súčasné možnosti a podmienky pre podávanie projektov z fondov EÚ, rôznych národných zdrojov a taktiež možnosti vlastného spolufinancovania a tiež využívania súkromných zdrojov pre finančné zabezpečenie jednotlivých projektov.

Jednotlivé aktivity predstavujú konkrétne projekty, ktoré obec plánuje realizovať v najbližšom období. Popis jednotlivých aktivít, ich charakteristika i harmonogram realizácie je súčasťou akčného plánu PHSR, ktorý sa bude pravidelne prehodnocovať a aktualizovať. Ďalšie nové aktivity budú postupne dopisované po ich odsúhlasení obecným zastupiteľstvom. Zpracované budú v čase pravidelnej aktualizácie akčného plánu PHSR.

Tabuľka č. 32 Prehľad priorít, opatrení a aktivít podľa oblastí

1. HOSPODÁRSKA OBLASŤ	
Priorita 1.1	Strategické rozvojové dokumenty
Opatrenie 1.1.1	Dokumentácia
aktivity	<ul style="list-style-type: none"> <li>- pravidelná aktualizácia ÚPD</li> <li>- pravidelná aktualizácia PHSR obce</li> <li>- priebežné a hodnotiace správy o plnení PHSR</li> </ul>
Opatrenie 1.1.2	LEADER a MAS
aktivity	<ul style="list-style-type: none"> <li>- spolupráca a Zapojenie do tvorby spoločnej rozvojovej „Stratégie CLLD“ v rámci programu LEADER</li> </ul>

	- účasť v Miestnej akčnej skupine
<b>Priorita 1.2</b>	<b>Partnerstvá a spolupráca</b>
<b>Opatrenie 1.2.1</b>	<b>Cezhraničná spolupráca</b>
aktivity	- nadviazanie spolupráce s cezhraničnými obcami- Maďarsko, Poľsko (komunikácia, výmena informácií, prehlásenia o partnerstve) - príprava na program cezhraničnej spolupráce SR – Maďarsko, SR- Poľská Republika (príprava spoločných cezhraničných projektov)
<b>Opatrenie 1.2.2</b>	<b>Verejno-súkromné partnerstvá</b>
aktivity	- partnerstvá medzi obcou a miestnym súkromnými podnikateľmi - obec a mimovládne organizácie (spolupráca) - obec a živnostníci - obec a veľké podnikateľské subjekty
<b>Opatrenie 1.2.3</b>	<b>Účelové partnerstvá obce</b>
aktivity	- partnerská spolupráca so susednými združeniami a mikroregiónmi - vytváranie nových partnerstiev medzi obcami v regióne, okrese, kraji a v rámci celej SR
<b>Priorita 1.3</b>	<b>Majetkovo-právne vysporiadanie</b>
<b>Opatrenie 1.3.1</b>	<b>Pozemkové úpravy a nehnuteľnosti</b>
aktivity	- majetkovo-právne vysporiadanie pozemkov a nehnuteľností - vytvorenie LV na pozemky a nehnuteľnosti v katastri obce spravovaných obcou - zosúladenie LV a katastrálnych máp
<b>Opatrenie 1.3.2</b>	<b>Závazky a podlžnosti</b>
aktivity	- oddĺženie obecného majetku - ťarchy a bremená na LV – ich zrušenie
<b>Priorita 1.4</b>	<b>Sociálne služby a zariadenia</b>
<b>Opatrenie 1.4.1</b>	<b>Skvalitňovanie služieb, výstavba a rekonštrukcia budov</b>
aktivity	- opatrovateľská služba - denný stacionár - vývarovňa - komunitný pracovník v obci
<b>Priorita 1.5</b>	<b>Občianska a technická vybavenosť</b>
<b>Opatrenie 1.5.1</b>	<b>Kultúrna a spoločenská infraštruktúra</b>
aktivity	- spolupráca pri organizácii regionálnych spoločenských a kultúrnych podujatí - rekonštrukcia kultúrneho domu - tržnica v obci - výstavba domu smútku - rekonštrukcia kostola - rekonštrukcia OcÚ - podpora kultúrnych a spoločenských akcií a podujatí – Dni obce, jarmoky - rekonštrukcia a obnova kultúrnych pamiatok a pamätihodností, historických predmetov a nálezísk - úprava cintorína a budovanie kolumbária - zachovávanie kultúrneho dedičstva, tradičná ľudová kultúra – monografie, remeslá, izby ľudových tradícií a iné - výstavba amfiteátra
<b>Opatrenie 1.5.2</b>	<b>Šport a rekreácia</b>
aktivity	- rekonštrukcia a modernizácia existujúcich a budovanie nových športových ihrísk a zariadení - budovanie odpočinkových zón - drobná architektúra - úprava verejných priestranstiev a okolia rekreačných a športových zariadení - zriadenie cyklotrasy, turistických chodníkov a náučných chodníkov
<b>Opatrene 1.5.3</b>	<b>Rozvoj a skvalitňovanie bývania</b>
aktivity	- nové lokality pre IBV

	<ul style="list-style-type: none"> <li>- programy a podpora bývania mladých rodín, mladých ľudí</li> <li>- sociálne byty</li> <li>- náhradné ubytovanie</li> </ul>
Opatrenie 1.5.4	Dopravná infraštruktúra
aktivity	<ul style="list-style-type: none"> <li>- rekonštrukcia regionálnych prístupových komunikácií k obci</li> <li>- rekonštrukcia ciest a chodníkov, lávok a mostov</li> <li>- úprava odvodňovacích rigolov</li> <li>- verejné osvetlenie</li> <li>- autobusové zastávky</li> <li>- rozhlas</li> <li>- zriadenie parkovísk</li> <li>- bezpečnostné opatrenia</li> <li>- informačné tabule</li> </ul>
Opatrenie 1.5.5	Informovanosť a zariadenia infraštruktúry
aktivity	<ul style="list-style-type: none"> <li>- pravidelná aktualizácia web stránky</li> <li>- internetové pripojenie</li> <li>- verejné prístupové body k internetu (VPBI)</li> <li>- internetizácia verejnej správy (samosprávy)</li> <li>- e-government</li> </ul>
<b>Priorita 1.6</b>	<b>Cestovný ruch</b>
Opatrenie 1.6.1	Propagácia a prezentácia
aktivity	<ul style="list-style-type: none"> <li>- propagačné materiály o obci</li> <li>- brožúry a letáky o obci</li> <li>- informovanosť v rámci RZMO Rudohorie, komunikačné kanály na KSK a štátne inštitúcie</li> <li>- zapájanie sa do workshopov, konferencií</li> </ul>
Opatrenie 1.6.2	Oddychové zóny a cyklotrasy
aktivity	<ul style="list-style-type: none"> <li>- budovanie prípojok na cyklotrasy</li> <li>- jednotné značenie a údržba chodníkov a cyklotrás</li> <li>- napojenie sa na systém chodníkov (náučných, spojovacích)</li> <li>- drobná architektúra popri cyklotrasách a chodníkoch</li> <li>- revitalizácia oddychových zón</li> </ul>
Opatrenie 1.6.3	Ubytovanie, stravovanie a atrakcie
aktivity	<ul style="list-style-type: none"> <li>- budovanie nových a rekonštrukcia existujúcich ubytovacích zariadení</li> <li>- budovanie nových a rekonštrukcia existujúcich stravovacích zariadení</li> <li>- rekonštrukcia pohostinských zariadení – rast kvalitatívnej úrovne</li> <li>- budovanie sociálnych hygienických zariadení</li> <li>- revitalizácia miestnych atraktivít a zaujímavostí</li> <li>- infraštruktúra CR- značenia, tabule, parkoviská</li> </ul>
<b>2. SOCIÁLNA OBLASŤ</b>	
<b>Priorita 2.1</b>	<b>Trh práce</b>
Opatrenie 2.1.1	Podpora stabilizácie a rozvoja trhu práce a zamestnanosti
aktivity	<ul style="list-style-type: none"> <li>- rodová rovnosť</li> <li>- celoživotné vzdelávanie</li> <li>- aktivačné práce a opatrenia</li> <li>- zosúladenie pracovného a rodinného života</li> <li>- informovanosť obyvateľstva o trhu práce, voľných pracovných miestach (aj na web stránke obce)</li> </ul>
Opatrenie 2.1.2	Vzdelávanie zamestnancov samosprávy
aktivity	<ul style="list-style-type: none"> <li>- zabezpečenie odborného a celoživotného vzdelávania pre zamestnancov obce, obecného úradu</li> </ul>
<b>Priorita 2.2</b>	<b>Sociálna inklúzia</b>
Opatrenie 2.2.1	Komunitná sociálna práca

aktivity	<ul style="list-style-type: none"> <li>- rozvoj komunitnej a terénnej sociálnej práce v obci</li> <li>- sociálny pracovník v obci</li> <li>- komunitné centrum v obci</li> </ul>
<b>3. ENVIRONMENTÁLNA OBLASŤ</b>	
<b>Priorita 3.1</b>	<b>Environmentálna infraštruktúra</b>
<b>Opatrenie 3.1.1</b>	<b>Vodovod, kanalizácia a ČOV</b>
aktivity	<ul style="list-style-type: none"> <li>- budovanie nových a rekonštrukcia existujúceho vodovodu</li> <li>- rozšírenie kanalizácie</li> <li>- rekonštrukcia ČOV</li> </ul>
<b>Opatrenie 3.1.2</b>	<b>Ochrana pred povodňami</b>
aktivity	<ul style="list-style-type: none"> <li>- rekonštrukcia mostov</li> <li>- vyčistenie a prehĺbenie korýt potokov</li> <li>- regulácia potokov</li> <li>- úprava brehov potokov</li> <li>- odvodňovacie kanály na odvod vody z privalových dažďov</li> <li>- plán protipovodňových opatrení</li> <li>- evakuačný plán</li> </ul>
<b>Priorita 3.2</b>	<b>Životné prostredie</b>
<b>Opatrenie 3.2.1</b>	<b>Ochrana a obnova krajiny, prírody</b>
aktivity	<ul style="list-style-type: none"> <li>- zalesňovanie a zazeleňovanie obecných priestorov</li> <li>- úprava korýt potokov a rigolov</li> <li>- úprava a revitalizácia obecných parkov a zelene</li> </ul>
<b>Opatrenie 3.2.2</b>	<b>Environmentálna výchova, vzdelávanie a propagácia</b>
aktivity	<ul style="list-style-type: none"> <li>- environmentálna výchova a zvyšovanie povedomia o ochrane prírody a krajiny v MŠ a ZŠ</li> <li>- propagačné environmentálne aktivity a materiály</li> </ul>
<b>Opatrenie 3.2.3</b>	<b>Obnoviteľné zdroje energie</b>
aktivity	<ul style="list-style-type: none"> <li>- využitie biomasy</li> <li>- využitie vodnej energie</li> <li>- využitie tepelných čerpadiel</li> <li>- využitie slnečnej a veternej energie</li> <li>- bioplynové stanice</li> </ul>
<b>Opatrenie 3.2.4</b>	<b>Odpadové hospodárstvo</b>
aktivity	<ul style="list-style-type: none"> <li>- skvalitnenie separovaného zberu odpadu</li> <li>- skvalitnené zhodnocovanie odpadov</li> <li>- nakladanie s vybranými druhmi nebezpečných odpadov</li> <li>- odstraňovanie environmentálnych záťaží a uzatváranie a rekultivácia skládok odpadov</li> <li>- odstraňovanie nelegálnych skládok odpadov</li> </ul>

Zdroj: vlastné spracovanie, obec Bukovec

Tabuľka č. 33 Súhrnný prehľad projektových zámerov

P. č.	Typ zámeru	Názov projektu	Prioritná oblasť	Ukazovatele výstupov	Termín realizácie	Predpoklad. náklady (€)	Partneri
1.	Investičný	Kanalizácia a ČOV	3.1.1/rozšírenie kanalizácie, rekonštrukcia ČOV		2017	4 800 000,00	áno/nie
2.	Investičný	Materská škola	1.5.1/rekonštrukcia MŠ		2017	400 000,00	áno/nie
3.	Investičný	Vývarovňa pre dôchodcov	1.4.1/vývarovňa		2018	400 000,00	áno/nie
4.	Investičný	Denný stacionár	1.4.1/denný stacionár		2018	400 000,00	áno/nie
5.	Investičný	Miestne komunikácie	1.5.4/rekonštrukcia ciest a chodníkov, lávok a mostov		2019	300 000,00	áno/nie
6.	Investičný	Zberný dvor	3.2.4/skvalitnené zhodnocovanie odpadu		2019	230 000,00	áno/nie

## Program hospodárskeho rozvoja a sociálneho rozvoja obce Bukovec na roky 2016 - 2022

7.	Investičný	Cyklotrasy	1.5.2/zriadenie cyklotrasy, turistických chodníkov a náučných chodníkov		2020	170 000,00	áno/nie
8.	Investičný	Zateplenie kultúrneho domu	1.5.1/rekonštrukcia kultúrneho domu		2017	150 000,00	áno/nie
9.	Investičný	Chodníky	1.5.4/rekonštrukcia ciest a chodníkov, lávok a mostov		2018	150 000,00	áno/nie
10.	Investičný	Verejné osvetlenie	1.5.4/verejné osvetlenie		2020	120 000,00	áno/nie
11.	Investičný	Dom smútku	1.5.1/dom smútku		2020	70 000,00	áno/nie
12.	Investičný	Vyregulovanie miestnych potokov a rigolov	3.2.1/úprava korýt potokov a rigolov		2017	40 000,00	áno/nie
13.	Investičný	Amfiteáter	1.5.1/výstavba amfiteátra		2018	39 000,00	áno/nie
14.	Investičný	Futbalové ihrisko	1.5.2/ rekonštrukcia a modernizácia existujúcich a budovanie nových športových ihrísk a zariadení		2017	30 000,00	áno/nie
15.	Investičný	Detské ihrisko	1.5.2/ rekonštrukcia a modernizácia existujúcich a budovanie nových športových ihrísk a zariadení		2018	20 000,00	áno/nie
16.	Investičný	Zázemie k multifunkčnému ihrisku	1.5.2/ rekonštrukcia a modernizácia existujúcich a budovanie nových športových ihrísk a zariadení		2018	20 000,00	áno/nie
17.	Investičný	Úprava cintorína	1.5.1/úprava cintorína		2019	15 000,00	áno/nie
18.	Investičný	Autobusové zastávky 2x	1.5.4/ autobusové zastávky		2018	12 000,00	áno/nie
19.	Investičný	Vybavenie kuchyne v kultúrnom dome	1.5.1/rekonštrukcia kultúrneho domu		2017	10 000,00	áno/nie
20.	Investičný	Verejný rozhlas	1.5.4/rozhlas		2017	9 000,00	áno/nie
21.	Investičný	Kamerový systém	1.5.4/bezpečnostné opatrenia		2016	8 500,00	áno/nie
22.	Investičný	Spomaľovače na miestnych komunikáciách	1.5.4/bezpečnostné opatrenia		2016	8 000,00	áno/nie
23.	Investičný	Tržnica so stánkami	1.5.1/tržnica v obci		2020	7 500,00	áno/nie
24.	Investičný	Vybudovanie kolumbária na cintoríne	1.5.1/úprava cintorína a budovanie kolumbária		2017	6 000,00	áno/nie
25.	Investičný	Informačné tabule	1.5.4/informačné tabule		2016	2 100,00	áno/nie
26.	Investičný	Altánok v centre obce	1.6.2/revitalizácia oddychových zón		2017	1 500,00	áno/nie

Zdroj: Metodika na vypracovanie PHSR, verzia 2.0; obec Bukovec

### 3.2 ANALÝZA UKAZOVATEĽOV STRATÉGIE

Tabuľka č. 34 Zoznam ukazovateľov cieľov/prioritných oblastí

Typ	Názov ukazovateľa	Zdroj	Merná jednot.	Rok 2015	Rok 2020
<b>PRIORITNÁ OBLASŤ 1 – hospodárska</b>					
Dopady	Vyššia spokojnosť s bývaním v obci	prieskum	%	54	64
	Vyššia spokojnosť s rozvojom obce	prieskum	%	51	61
<b>OPATRENIE 1.1.1 Dokumentácia</b>					
Výsledky	Opatrenia aktualizácie ÚPD obce	obec	počet	0	2
<b>OPATRENIE 1.1.2 LEADER a MAS</b>					
Výsledky	Opatrenia podporujúce prípravu spoločnej stratégie LEADER	obec	počet	0	1
	Aktívna účasť obce v MAS	obec	počet	0	5
<b>OPATRENIE 1.2.1 Cezhraničná spolupráca</b>					
Výsledky	Opatrenia podporujúce zapojenie obce do projektov, výmeny skúseností a prezentácie obcí v rámci regiónu	obec	počet	0	10

## Program hospodárskeho rozvoja a sociálneho rozvoja obce Bukovec na roky 2016 - 2022

	Opatrenia na rozšírenie cezhraničnej spolupráce	obec	počet	0	2
<b>OPATRENIE 1.2.2 Verejno-súkromné partnerstvá</b>					
Výsledok	Rozšírené partnerstvá medzi obcou, inými obcami v okolitých štátoch	obec	počet	0	10
<b>OPATRENIE 1.2.3 Účelové partnerstvá obce</b>					
Výsledok	Rozšírené partnerstvá medzi obcou a MVO, živnostníkmi, podnikateľskými subjektmi atď.	obec	počet	0	10
<b>OPATRENIE 1.3.1 Pozemkové úpravy a nehnuteľnosti</b>					
Výsledky	Opatrenia podporujúce vysporiadanie pozemkov a nehnuteľností	obec	počet	0	2
	Pozemky na LV a zosúladené mapy	obec	počet	0	2
<b>OPATRENIE 1.3.2 Závazky a pozdĺžnosti</b>					
Výsledok	Zrušené ťarchy a bremená na LV	obec	počet	0	4
<b>OPATRENIE 1.4.1 Skvalitňovanie služieb, výstavba a rekonštrukcia budov</b>					
Výsledky	Nové/skvalitnené sociálne zariadenia a služby obyvateľom obce Bukovec	obec	počet	0	2
	Komunitný pracovník	obec	počet	0	1
<b>OPATRENIE 1.5.1 Kultúrna a spoločenská infraštruktúra</b>					
Výsledky	Skvalitnené/nové kultúrne a spoločenské zariadenia	obec	počet	0	5
	Podporené výstavy/kultúrne a spoločenské podujatia	obec	počet	0	6
<b>OPATRENIE 1.5.2 Šport a rekreácia</b>					
Výsledky	Skvalitnené/nové prvky športovej a rekreačnej infraštruktúry	obec	počet	0	8
	Podporné aktivity pre rozvoj športu a športové podujatia	obec	počet	0	5
<b>OPATRENIE 1.5.3 Rozvoj a skvalitňovanie bývania</b>					
Výsledky	Opatrenia podpory skvalitňovania bývania	obec	počet	0	3
	Opatrenia zamerané na rozvoj bývania a jeho okolia	obec	počet	0	3
<b>OPATRENIE 1.5.4 Dopravná infraštruktúra</b>					
Výsledky	Skvalitnené/nové chodníky, cesty, mosty, lávky, ...	obec	počet	0	5
	Skvalitnené/ nové prvky komunikácií	obec	počet	0	9
	Skvalitnené/nové prvky verejnej bezpečnosti	obec	počet	0	2
<b>OPATRENIE 1.5.5 Informovanosť a zariadenia infraštruktúry</b>					
Výsledky	Opatrenia zamerané na rozvoj informovanosti	obec	počet	0	3
	Opatrenia zamerané na pravidelnú informovanosť	obec	počet	0	15
<b>OPATRENIE 1.6.1 Propagácia a prezentácia</b>					
Výsledok	Zvýšená informovanosť v obci a okolí	obec	počet	0	5
	Skvalitnené/nové materiály o obci	obec	počet	0	3
<b>OPATRENIE 1.6.2 Oddychové zóny a cyklotrasy</b>					
Výsledky	Nové/skvalitnené cyklotrasy, značenia, informačné tabule	obec	počet	0	5
	Opatrenia na vybudovanie/prepojenie cyklotrás, oddychových zón v celom regióne	obec	počet	0	5
<b>OPATRENIE 1.6.3 Ubytovanie, stravovanie a atrakcie</b>					
Výsledky	Nové/skvalitnené/zrekonštruované ubytovacie a stravovacie zariadenia a ich podpora	obec	počet	0	4
	Skvalitnená infraštruktúra CR	obec	počet	0	3
<b>PRIORITNÁ OBLASŤ 2 - sociálna</b>					
Dopady	Nárast spokojnosti miestnych obyvateľov so sociálnymi opatreniami a službami v obci	prieskum	%	0	25
	Rozvoj partnerskej spolupráce	obec	počet	0	15
	Nárast opatrení podpory sociálnej inklúzie	obec	počet	0	10

## Program hospodárskeho rozvoja a sociálneho rozvoja obce Bukovec na roky 2016 - 2022

OPATRENIE 2.1.1 Podpora stabilizácie a rozvoja trhu práce a zamestnanosti					
Výsledok	Opatrenia podporujúce rozvoj zamestnateľnosti	obec	počet	0	6
OPATRENIE 2.1.2 Vzdelávanie zamestnancov samosprávy					
Výsledok	Rozšírené partnerstvá medzi obcou a MVO, podnikateľmi, inými obcami	obec	počet	0	15
OPATRENIE 2.2.1 Komunitná sociálna práca					
Výsledky	Nové komunitné centrum v obci	obec	počet	0	1
	Nový sociálny pracovník	obec	počet	0	1
<b>PRIORITNÁ OBLASŤ 3 – environmentálna</b>					
Dopady	Skvalitnené a nové prvky environmentálnej infraštruktúry	obec	počet	0	7
	Zvýšený počet opatrení zameraných na ochranu prírody a životného prostredia	obec	počet	0	26
OPATRENIE 3.1.1 Vodovod, kanalizácia a ČOV					
Výsledky	Nové vodné zdroje	obec	počet	0	5
	Nové/skvalitnené prvky/časti kanalizačnej siete a ČOV	obec	počet	0	24
OPATRENIE 3.1.2 Ochrana pred povodňami					
Výsledky	Protipovodňové opatrenia a úprava vodných tokov	obec	počet	0	3
	Evakuačné, protipovodňové plány	obec	počet	0	2
OPATRENIE 3.2.1 Ochrana a obnova krajiny, prírody					
Výsledky	Upravené a obnovené verejné priestranstvá	obec	počet	0	4
	Opatrenia na ochranu prírody a krajiny	obec	počet	0	3
OPATRENIE 3.2.2 Environmentálna výchova, vzdelávanie a propagácia					
Výsledok	Opatrenia zamerané na zvyšovanie environmentálneho povedomia obyvateľstva	obec	počet	0	3
	Opatrenia podporujúce propagáciu environmentálnych aktivít	obec	počet	0	2
OPATRENIE 3.2.3 Obnoviteľné zdroje energie					
Výsledok	Opatrenia zamerané na zvyšovanie využívania obnoviteľných zdrojov energie	obec	počet	0	6
OPATRENIE 3.2.4 Odpadové hospodárstvo					
Výsledky	Skvalitnenie prvkov miestnej infraštruktúry nakladania s odpadmi	obec	počet	0	2
	Opatrenia na podporu hospodárneho nakladania a zhodnocovania odpadov	obec	počet	0	3

Zdroj: Metodika na vypracovanie PHSR, verzia 2.0; obec Bukovec

## 4. REALIZAČNÁ ČASŤ

Realizačná časť PHSR je zameraná na popis postupov inštitucionálneho a organizačného zabezpečenia realizácie programu rozvoja obce, systém monitorovania a hodnotenia plnenia programu rozvoja obce na základe stanovených merateľných ukazovateľov, vecný a časový harmonogram realizácie programu rozvoja obce formou akčných plánov.

### 4.1 POSTUP REALIZÁCIE PHSR

Realizačná časť PHSR je zameraná na popis postupov inštitucionálneho a organizačného zabezpečenia realizácie programu rozvoja obce. Stanovuje rozdelenie zodpovedností za realizáciu jednotlivých častí PHSR a popis samotných priebežných postupov, ktoré budú nevyhnutné pre úspešnú realizáciu rozvojovej stratégie obce.

Dôležitou súčasťou realizácie PHSR bude zabezpečenie komunikačných a informačných aktivít vzhľadom k jednotlivým cieľovým skupinám obyvateľstva obce. Celkovú úspešnosť realizácie PHSR a postupné napĺňanie stanovených cieľov spojené s prípadnými zmenami v stratégii alebo aktualizáciami bude zabezpečovať systém monitorovania a hodnotenia. Vecný a časový harmonogram realizácie konkrétnych rozvojových projektov bude súčasťou akčných plánov stratégie. U projektov financovaných zo zdrojov Európskej únie je fixne predpísaný systém ich monitorovania. Ostatné opatrenia a projekty, ktoré nebudú financované z európskej pomoci budú monitorované cestou vyhodnotenia plnenia akčného plánu za príslušný kalendárny rok.

#### 4.1.1 Postup realizácie PHSR

Realizácia rozvojovej stratégie obce bude, postupne počas obdobia jej platnosti do roku 2022, zabezpečovaná v niekoľkých základných oblastiach:

- Dopĺňanie PHSR (v zmysle platnej metodiky PHSR a jej aktualizácií),
- Príprava rozvojových projektov (v zmysle platnej legislatívy a metodiky PHSR),
- Realizácia rozvojových projektov (v súlade so stratégiou a akčnými plánmi),
- Monitorovanie a hodnotenie plnenia PHSR,
- Aktualizácia plánov a stratégie PHSR.

Tabuľka č. 35

Oblasť	Popis/Zdôvodnenie
Dopĺňanie PHSR	V zmysle platnej metodiky sú predpísané časti, ktoré má rozvojová stratégia obce povinne obsahovať. Počas spracovania PHSR neboli k dispozícii všetky metodikou požadované údaje a preto niektoré vybrané časti PHSR bude potrebné dopĺňať v priebehu realizácie PHSR priebežne alebo hneď ako budú požadované informácie alebo údaje k dispozícii.

Príprava projektov	V zmysle platnej metodiky je dôležité realizáciu predovšetkým väčších investičných projektov starostlivo naplánovať a pripraviť. Dôležitý je výber konkrétnych projektov, ktoré sa budú realizovať, prehodnotenie ich prínosu a dopadu na plnenie cieľov stratégie, ekonomickej efektívnosti a stavu pripravenosti na konkrétnu realizáciu (technická pripravenosť, povolenia, financovanie, partneri a pod.).
Realizácia projektov	Jedná sa o základnú a nosnú časť plnenia rozvojovej stratégie obce. Predstavuje konkrétnu realizáciu investičných alebo neinvestičných projektov v zmysle s akčnými plánmi a v súlade so stratégiou PHSR. V prípade viaczdrojového financovania s využitím dotácií je dôležité zabezpečiť plnenie platnej legislatívy, zmluvných podmienok poskytovateľa dotácie, zaznamenania a archivovania priebehu realizácie (foto, video, dokumenty a pod.), propagácie projektu a pod.
Monitorovanie a hodnotenie	Postupné plnenie PHSR bude potrebné priebežne monitorovať a vyhodnocovať. V prípade neplnenia nastavených ukazovateľov, cieľov alebo v prípade výrazných zmien vonkajších alebo vnútorných vplyvov na obec bude potrebné prehodnotiť nové úpravy, zmeny alebo aktualizácie vybraných častí príp. celého PHSR. Okrem toho obec každoročne do 31. mája povinne vypracuje správu o plnení PHSR, ktorú odovzdá na samosprávny kraj.
Aktualizácia plánov a stratégie	Počas jednotlivých rokov realizácie PHSR bude samospráva každoročne prehodnocovať a aktualizovať vybrané plány – akčný plán, komunikačný plán, plán hodnotenia a monitorovania, finančný plán, zoznam ukazovateľov a pod. Samospráva každoročne do leta spracuje pripomienky úradu, poslancov, verejnosti a partnerov a navrhne aktualizácie akčného a iných plánov pred začiatkom prípravy rozpočtu na nasledujúci rok. Aktualizáciu PHSR ako celku samospráva uskutoční každé 3 – 4 roky. K termínu aktualizácie PHSR je potrebné vypracovať hodnotenie stavu projektovej pripravenosti (ex-ante).

Zdroj: vlastné spracovanie

Jednotlivé základné oblasti realizácie PHSR budú realizované prostredníctvom nasledovných aktivít:

Tabuľka č. 36

Dopĺňanie PHSR		
Názov aktivity	Popis realizácie	Formulár
Evidencia a karty mimovládnych organizácií	Postupný zber údajov, evidencia a zakladanie kariet miestnych mimovládnych organizácií (MVO) – spolky, zväzy, združenia a pod. (formálneho i neformálneho charakteru).	Predpísaný metodikou na vypracovanie PHSR: - karta MVO - evidencia MVO
Evidencia a karty podnikateľských subjektov	Postupný zber údajov, evidencia a zakladanie kariet miestnych podnikateľských osôb alebo subjektov, ktoré majú sídlo, prevádzku alebo vykonávajú činnosť na území obce.	Predpísaný metodikou PHSR: - karta právnickej osoby - evidencia podnikateľov
Dohody o partnerstvách	Oslovenie miestnych organizácií a podnikateľov s ponukou na vytvorenie partnerstva pri realizácii PHSR.	Metodikou PHSR odporúčaný vzor dohody o partnerstve
Doplnenie chýbajúcich častí resp. tabuliek	Zber údajov a ich doplnenie do tabuliek príp. doplnenie nových informácií, ktoré boli zistené resp. schválené už po termíne spracovania hlavného dokumentu PHSR.	V súlade s metodikou na vypracovanie PHSR príp. úprava alebo zjednodušenie v záujme zrozumiteľnosti.
Kritériá hodnotenia PHSR	Návrh hodnotiacich kritérií pre hodnotenie plnenia PHSR pre každoročné posudzovanie a monitorovanie plnenia akčného plánu, opatrení	Návrh a doplnenie formuláru predpísaného metodikou: - kritériá hodnotenia

	a cieľov stratégie PHSR.	PHSR
Hodnotiace tabuľky pre výber projektov	Výber hodnotených oblastí a príprava hodnotiacich tabuliek pre každú vybranú oblasť v súlade s metodikou PHSR.	Predpísaný metodikou PHSR: - príklady hodnotiacich tabuliek
<b>Príprava projektov PHSR</b>		
Hodnotenie a výber projektov	Postupné hodnotenie navrhovaných projektov podľa navrhnutých hodnotiacich tabuliek (prioritný významu a pripravenosť).	Pridelovanie bodov za každý projekt v rámci hodnotiacich tabuliek a vyhodnotenie.
Výnosovo nákladová analýza projektu	Finančné prehodnotenie navrhovaných projektov – zhodnotenie nákladov a prínosov/výnosov projektu.	Predpísaný metodikou PHSR: - výnosovo nákladová analýza
Formulár na prípravu projektov	Každý dôležitý alebo finančne náročnejší projekt zahrnutý v akčnom pláne by mal mať vypracovaný formulár na prípravu projektu).	Predpísaný metodikou PHSR: - formulár na prípravu projektov
Výberové konania	Realizácia postupu výberu dodávateľa v súlade so zákonom o verejnom obstarávaní, miestnymi všeobecne záväznými nariadeniami alebo pokynmi poskytovateľa dotácie.	V súlade s platnými predpismi realizované samostatne alebo odborne spôsobilými osobami.
Technická príprava projektu	Príprava technickej projektovej dokumentácie – štúdie, projekty, posudky, vyjadrenia, povolenia a pod. v súlade s platnou legislatívou SR a EÚ.	Realizované odborne spôsobilými osobami resp. príslušnými útvarmi alebo inštitúciami.
Príprava žiadostí o NFP	V prípade projektov uchádzajúcich sa o dotačnú pomoc vypracovanie žiadosti o poskytnutie dotácie vrátane projektového spisu a príslušných povinných príloh.	Predpísané formuláre žiadostí, projektov a príloh príslušným poskytovateľom dotácie.
<b>Realizácia projektov PHSR</b>		
Realizácia aktivít projektu	Praktická realizácia konkrétnych aktivít jednotlivých investičných i neinvestičných projektov. Archivácia dokumentácie spojenej s realizáciou projektu - stavebný denník, prezenčné listiny, zápisy zo stretnutí, foto, video a pod.	Vlastné spracovanie alebo využitie odborne spôsobilých osôb (napr. stavebný dozor), partnerov projektu alebo miestnych zamestnancov.
Propagácia projektu	Propagácia aktivít a výstupov projektu v súlade s komunikačnou stratégiou PHSR, komunikačným plánom alebo podmienkami poskytovateľa dotácie príp. partnerov projektu – príprava a archivácia materiálov (články, tabule, oznamy, foto, video, plagáty, letáky a pod.).	Vlastné spracovanie alebo využitie odborne spôsobilých osôb (napr. mediálne spoločnosti), partnerov projektu alebo miestnych zamestnancov.
Administratíva projektu	Organizácia a plánovanie realizácie aktivít projektov, finančné vyúčtovanie, monitoring realizácie a dopadov projektu. Archivácia a spracovanie sprievodnej dokumentácie projektu – žiadosti o platby, monitorovacie správy a pod.	Vlastné spracovanie alebo pri dotáciách využitie odborného poradenstva pri spracovaní predpísaných formulárov a správ vrátane príloh.
<b>Monitorovanie a hodnotenie PHSR</b>		
Záznam z monitorovania	Záznam realizovaný min. 1 x za rok týkajúci sa spracovania komplexného prehľadu postupného plnenia jednotlivých opatrení stratégie prostredníctvom realizácie jednotlivých aktivít / projektov akčného plánu PHSR.	Predpísaný metodikou PHSR: - príklad záznamu z monitorovania Vlastné spracovanie, externí poradcovia alebo partneri.
Monitorovacia správa	Zber údajov a vyplnenie monitorovacej správy min. 1 x za rok, prehľad pripomienok k akčnému plánu, komunikácia s verejnosťou, spracovanie	Predpísaný metodikou PHSR: - monitorovacia správa - + zoznam pripomienok

	pripomienok a návrhov aktualizácií jednotlivých častí PHSR.	- + návrhy zmien v PHSR Vlastné spracovanie, externí poradcovia alebo partneri.
Hodnotenie stavu plnenia ukazovateľov	Súčasťou každoročného procesu monitorovania PHSR je aj hodnotenie stavu plnenia merateľných ukazovateľov PHSR vrátane návrhov na ich aktualizáciu.	Predpísaný metodikou PHSR: - zoznam ukazovateľov Vlastné spracovanie, externí poradcovia alebo partneri.
Hodnotenie PHSR	Hodnotenie plnenia PHSR – obec každoročne vyhodnotí dosiahnuté výsledky a dopady realizovaných opatrení do 31. marca za predchádzajúci rok.	Predpísané metodikou PHSR: - kritériá hodnotenia PHSR Vlastné spracovanie, externí poradcovia alebo partneri.
Správa o plnení PHSR	Obec má povinnosť každoročne do 31. mája zaslať na samosprávny kraj správu o plnení PHSR.	V súlade s metodikou PHSR a pokynmi samosprávneho kraja.
<b>Aktualizácia plánov a stratégie PHSR</b>		
Akčný plán PHSR	Každoročná aktualizácia akčného plánu na daný rozpočtový rok s výhľadom na ďalšie 2 roky s priamym prepojením na rozpočet obce. Aktualizácia akčného plánu má byť realizovaná pred prípravou rozpočtu obce na ďalší rok.	Predpísaný metodikou PHSR: - akčný plán PHSR + pripomienky úradu, poslancov a verejnosti Vlastné spracovanie, externí poradcovia alebo partneri.
Plán hodnotenia a monitorovania PHSR	Prehodnotenie a aktualizácia plánu hodnotenia a monitorovania PHSR v súlade s aktualizáciou platnej legislatívy, metodiky, dokumentov obce, štatistických údajov alebo pripomienok a návrhov úradu.	Predpísaný metodikou PHSR: - plán hodnotenia a monitorovania Vlastné spracovanie, externí poradcovia alebo partneri.
Komunikačný plán PHSR	Každoročná aktualizácia komunikačného plánu v súlade s komunikačnou stratégiou PHSR v závislosti od potrieb a možností obce.	Predpísaný metodikou PHSR: - komunikačný plán PHSR Vlastné spracovanie, externí poradcovia alebo partneri.
Aktualizácia merateľných ukazovateľov PHSR	Prehodnotenie a aktualizácia merateľných ukazovateľov opatrení alebo cieľov na základe predloženia návrhov na ich aktualizáciu vyplývajúcich z prehodnotenia stavu plnenia ukazovateľov.	Predpísaný metodikou PHSR: - zoznam ukazovateľov + návrhy na zmeny Vlastné spracovanie, externí poradcovia alebo partneri.
Hodnotenie stavu projektovej pripravenosti	V prípade celkovej aktualizácie PHSR (obvykle každé 3 – 4 roky) je potrebné vykonať ex-ante hodnotenie – stav projektovej pripravenosti k termínu aktualizácie PHSR.	Predpísaný metodikou PHSR: - ex-ante hodnotenie - stav projektovej pripravenosti Vlastné spracovanie, externí poradcovia alebo partneri.
Vyhodnotenie dotazníkových prieskumov	V prípade realizácie verejných prieskumov spojených s aktualizáciou PHSR alebo len ako zisťovanie spätnej väzby od verejnosti v súlade s komunikačným plánom.	Vlastné spracovanie, externí poradcovia alebo partneri. - návrh dotazníka - vyhodnotenie prieskumu
Záznamy z verejných prerokovaní	V prípade celkovej aktualizácie PHSR spojenej s aktualizáciou cieľov a opatrení stratégie ich nový návrh bude verejne prerokovaný.	Vlastné spracovanie, externí poradcovia alebo partneri. - záznam zo stretnutia + prezenčná listina, foto
Aktualizácia PHSR	Spracovanie aktualizovanej verzie celého	Vlastné spracovanie, externí

	dokumentu PHSR vrátane príloh a jeho následné schválenie obecným zastupiteľstvom.	poradcovia alebo partneri. - aktualizovaný dokument PHSR
--	---	---

*Zdroj: vlastné spracovanie*

#### 4.1.2 Spolupráca s partnermi

Obec Bukovec už počas prípravy PHSR využívala rôzne formy partnerskej spolupráce. V rámci prípravy stratégie bolo vynaložené úsilie na vytvorenie viacsektorovej spolupráce v záujme efektívnej a plnohodnotnej vzájomnej komunikácie, zberu informácií, potrieb a poznatkov čo najširšieho spektra miestnych aktérov v obci. Partnerská spolupráca bola využívaná pri zbere údajov o obci, pri analytickom hodnotení stavu obce, SWOT analýze a problémovej analýze obce, pri stanovení vízie a cieľov rozvojovej stratégie. Partnerská spolupráca pokračovala aj pri príprave programovej a realizačnej časti PHSR obce. Obec plánuje pokračovať v partnerskej spolupráci aj v realizačnej fáze svojho rozvojového programu a to vo všetkých základných oblastiach realizácie PHSR. Konkrétne úlohy jednotlivých partnerov a oblasti spolupráce sú súčasťou podpísaných vzájomných partnerských dohôd. Vzájomná spolupráca bude zameraná predovšetkým na:

- **poznatkovú spoluprácu** – zber údajov, poznatkov a informácií o problémoch a potrebách partnera, možnostiach spolupráce, čo vie partner ponúknuť pre rozvoj obce, odborná pomoc a poradenstvo pri realizácii PHSR, inštitucionálne príp. organizačné zabezpečenie plnenia niektorých aktivít realizácie PHSR, realizácia samostatných aktivít / projektov v rámci akčného plánu PHSR a pod.;
- **finančnú spoluprácu** – spolufinancovanie spoločných projektov realizovaných v rámci akčného plánu PHSR, samostatná realizácia a financovanie rozvojových projektov v súlade s rozvojovou stratégiou obce, sponzorské a dotačné príspevky na realizáciu vybraných aktivít obce a pod.;
- **materiálnu a pracovnú spoluprácu** – nefinančná pomoc zameraná na materiálne alebo technické zabezpečenie realizácie aktivít / projektov obce, odpracovaný čas a dobrovoľná spolupráca, odborná výpomoc alebo poradenstvo, organizácia vzdelávania, seminárov a iných podujatí v záujme realizácie aktivít PHSR a pod.;
- **mediálnu spoluprácu** – spolupráca pri zabezpečovaní komunikačných a informačných aktivít v súlade s komunikačnou stratégiou PHSR, zabezpečovanie spätnej väzby v súlade s výsledkami a dopadmi realizácie projektov a aktivít PHSR, propagačné a mediálne aktivity alebo projekty a pod.

#### 4.1.3 Inštitucionálne a organizačné zabezpečenie

Za realizáciu PHSR, jeho inštitucionálne a organizačné zabezpečenie je zodpovedná obec predovšetkým prostredníctvom jej základných orgánov - osoby starostu obce a obecného

zastupiteľstva. Starosta obce pôsobiaci ako štatutárny orgán obce a zároveň ako najvyšší výkonný orgán prostredníctvom svojho výkonného orgánu – obecného úradu bude zabezpečovať základné inštitucionálne a organizačné zabezpečenie realizácie PHSR.

Jednotlivé konkrétne úlohy môžu byť delegované na jednotlivé útvary/oddelenia úradu obce prípadne môžu byť konkrétnymi úlohami poverené konkrétne osoby – zamestnanci úradu, volení zástupcovia obce prípadne zástupcovia orgánov zriadených obecným zastupiteľstvom (poradné, iniciatívne alebo kontrolné orgány) alebo zástupcovia rozpočtových a príspevkových organizácií obce. Na základe špecifikovania úloh partnerskej spolupráce ukotvenej v rámci partnerskej dohody môžu byť konkrétnymi úlohami poverení aj zástupcovia alebo konkrétne osoby partnerov obce.

Poverenie k realizácii konkrétnej úlohy bude realizované písomnou formou starostom obce prípadne vedúcim útvaru alebo oddelenia úradu alebo príspevkovej a rozpočtovej organizácie obce. V prípade partnerskej spolupráce bude starostom poverený partner na základe partnerskej dohody. Zodpovednosť za realizáciu a správnosť spracovania pridelenej úlohy nesie konkrétna poverená osoba, vedúci príslušného oddelenia/útvaru úradu obce, vedúci pracovník príspevkovej a rozpočtovej organizácie alebo zástupca partnera podpisujúci partnerskú dohodu. Celkovú zodpovednosť za všetky rozdelené úlohy však nesie starosta obce.

Pridelovanie úloh a zodpovedností zabezpečuje predovšetkým starosta obce a zároveň zabezpečuje priebežnú kontrolu plnenia interného harmonogramu úloh. Starosta priebežne informuje obecné zastupiteľstvo o inštitucionálnom a organizačnom zabezpečení plnenia úloh realizácie PHSR, plnení a dodržiavaní predpísaných termínov a harmonogramu realizácie PHSR.

Pri realizácii konkrétnych projektov obec bude využívať aj služby odborne spôsobilých alebo poverených osôb – odborníkov, v závislosti od zamerania jednotlivých projektov. Podľa potreby bude obec pri realizácii projektov spolupracovať s externými spoločnosťami (verejné obstarávanie, externý manažment, projektové práce, stavebné práce, stavebný dozor a pod.).

## **4.2 MONITOROVANIE A HODNOTENIE PHSR**

PHSR je koncipovaný ako otvorený dokument, ktorý budú môcť občania priebežne pripomienkovať. Pripomienky občanov sa budú zhromažďovať priebežne a vyhodnocovať raz ročne. V prípade potreby sa pripomienky občanov zapracujú do revízie PHSR, ktorá sa bude robiť raz do roka pred začiatkom prípravy rozpočtu obce na nasledujúci rok.

Systém monitorovania a hodnotenia PHSR je rozpracovaný do jednotlivých aktivít a podrobne popísaný v časti „Postup realizácie PHSR“. Pozostávať bude z nasledovných krokov:

- priebežný zber, spracovanie a vyhodnotenie (raz do roka) pripomienok úradu, poslancov, partnerov a verejnosti k realizácii a plneniu PHSR obce (zvyčajne do leta pred začatím príprav rozpočtu na ďalší rok);
- zhodnotenie plnenia akčného plánu PHSR, samospráva vyhodnotí výstupy, výsledky a dopady realizovaných aktivít za predchádzajúci rok (zvyčajne každý rok do 31. marca);
- zhodnotenie stavu plnenia ukazovateľov, na základe zhodnotenia plnenia akčného plánu samospráva každoročne (do 31. marca) vyhodnotí plnenie plánovaných ukazovateľov a v prípade potreby vypracuje návrh na ich úpravu;
- spracovanie monitorovacej správy za predchádzajúci rok v súlade s predpísaným formulárom a aktuálne platnou metodikou pre spracovanie PHSR (zvyčajne do 31. mája);
- spracovanie záznamu z monitorovania za predchádzajúci rok v súlade s predpísaným formulárom a aktuálne platnou metodikou pre spracovanie PHSR (zvyčajne do 31. mája);
- spracovanie a kompletizácia správy o plnení PHSR, ktorú má samospráva povinne zaslať každý rok do 31. mája na príslušný samosprávny kraj.

Na základe zistených a vyhodnotených údajov samospráva navrhne pravidelnú aktualizáciu vybraných plánov, formulárov alebo príloh PHSR. Predovšetkým sa budú pravidelne každý rok aktualizovať nasledovné časti PHSR:

- akčný plán PHSR s výhľadom na ďalšie 2 roky - samospráva vypracuje návrh akčného plánu na nasledujúci rok, ktorý má byť priamo prepojený na budúcoročný rozpočet obce (aktualizácia akčného plánu má byť realizovaná pred prípravou rozpočtu obce na ďalší rok);
- komunikačný plán PHSR – samospráva vypracuje návrh aktualizácie komunikačného plánu v súlade s komunikačnou stratégiou PHSR v závislosti od potrieb a finančných možností obce (aktualizácia komunikačného plánu má byť realizovaná pred prípravou rozpočtu obce na ďalší rok);
- merateľné ukazovatele - v prípade vypracovania návrhu na aktualizáciu ukazovateľov (vyplývajúcu z procesu monitorovania a hodnotenia) samospráva spracuje aktualizáciu základného formuláru merateľných ukazovateľov vrátane ich úprav aj v iných častiach PHSR (realizačná a finančná časť PHSR).

V prípade zásadných zmien v platnej legislatíve príp. zmien v metodike pre spracovanie PHSR alebo na základe podstatných zmien (napr. v štatistických údajoch, strategických dokumentoch

obce a pod.) alebo pripomienok zásadného charakteru od miestnych aktérov v území samosprávy by mala byť realizovaná celková revízia a aktualizácia PHSR obce. V tomto prípade bude potrebné realizovať nasledovné kroky:

- aktualizácia plánu hodnotenia a monitorovania - samospráva na základe aktuálnych skutočností prehodnotí a aktualizuje plán hodnotenia PHSR;
- hodnotenie stavu projektovej pripravenosti - samospráva v prípade celkovej aktualizácie PHSR vykoná ex-ante hodnotenie stavu projektovej pripravenosti k termínu aktualizácie PHSR;
- vyhodnotenie dotazníkových prieskumov - samospráva v prípade celkovej aktualizácie PHSR osloví verejnosť (napr. dotazníkovým prieskumom) a vyhodnotí jeho výsledky, ktoré zapracuje do aktualizácie stratégie PHSR;
- záznamy z verejných prerokovaní - samospráva v prípade celkovej aktualizácie PHSR spojenej aj so zmenou cieľov a stratégie PHSR vykoná verejné prerokovanie nového návrhu stratégie PHSR;
- spracovanie aktualizovanej verzie PHSR - samospráva zabezpečí nové aktualizované spracovanie dokumentu PHSR vrátane príloh a zabezpečí jeho schválenie miestnym zastupiteľstvom.

#### 4.2.1 Plán hodnotenia a monitorovania

Tabuľka č. 35

Plán priebežných hodnotení PHSR do roku 2020		
Forma hodnotenia	Termín hodnotenia	Dôvod hodnotenia
Operatívne hodnotenie	do leta 2016	Spracovanie a vyhodnotenie prípadných pripomienok úradu, poslancov, partnerov a verejnosti k realizácii PHSR.
	do 30. septembra 2016	Vypracovanie návrhu akčného plánu PHSR a komunikačného plánu PHSR na rok 2017 a vypracovanie návrhu položiek na zapracovanie do rozpočtu obce na rok 2017.
Operatívne hodnotenie	do 31. marca 2017	Každoročné zhodnotenie plnenia akčného plánu za minulý rok a stavu plnenia ukazovateľov.
	do 31. mája 2017	Každoročné spracovanie monitorovacej správy, záznamu z monitorovania a správy o plnení PHSR.

	do leta 2017	Spracovanie a vyhodnotenie pripomienok úradu, poslancov, partnerov a verejnosti k realizácii PHSR.
	do 30. septembra 2017	Vypracovanie návrhu akčného plánu PHSR a komunikačného plánu PHSR na rok 2018 a vypracovanie návrhu položiek na zapracovanie do rozpočtu obce na rok 2018.
Tematické hodnotenie	do konca roka 2017	Aktualizácia merateľných ukazovateľov PHSR v prípade ak bol vypracovaný návrh na ich aktualizáciu.
		Iná tematická potreba identifikovaná ako problémová s okamžitou nutnosťou vykonania príslušných zmien v stratégii (napr. plán hodnotenia a monitorovania, prílohy PHSR a pod.).
Operatívne hodnotenie	do 31. marca 2018	Každoročné zhodnotenie plnenia akčného plánu za minulý rok a stavu plnenia ukazovateľov.
	do 31. mája 2018	Každoročné spracovanie monitorovacej správy, záznamu z monitorovania a správy o plnení PHSR.
	do leta 2018	Spracovanie a vyhodnotenie pripomienok úradu, poslancov, partnerov a verejnosti k realizácii PHSR.
	do 30. septembra 2018	Vypracovanie návrhu akčného plánu PHSR a komunikačného plánu PHSR na rok 2019 a vypracovanie návrhu položiek na zapracovanie do rozpočtu obce na rok 2019.
Tematické hodnotenie	do konca roka 2018	Aktualizácia merateľných ukazovateľov PHSR v prípade ak bol vypracovaný návrh na ich aktualizáciu.
		Iná tematická potreba identifikovaná ako problémová s okamžitou nutnosťou vykonania príslušných zmien v stratégii (napr. plán hodnotenia a monitorovania, prílohy PHSR a pod.).
Strategické hodnotenie	Najskôr v roku 2018	Prehodnotenie potreby alebo nutnosti hodnotenia strategickej časti PHSR ( napr. v prípade zásadných zmien legislatívy, spoločenskej potreby, neplnenia nastavených ukazovateľov alebo cieľov stratégie a pod.).
Operatívne hodnotenie	do 31. marca 2019	Každoročné zhodnotenie plnenia akčného plánu za minulý rok a stavu plnenia ukazovateľov.
	do 31. mája 2019	Každoročné spracovanie monitorovacej správy, záznamu z monitorovania a správy o plnení PHSR.
	do leta 2019	Spracovanie a vyhodnotenie pripomienok úradu, poslancov, partnerov a verejnosti k realizácii PHSR.
	do 30. septembra 2019	Vypracovanie návrhu akčného plánu PHSR a komunikačného plánu PHSR na rok 2020 a vypracovanie návrhu položiek na zapracovanie

		do rozpočtu obce na rok 2020.
Tematické hodnotenie	do konca roka 2019	Aktualizácia merateľných ukazovateľov PHSR v prípade ak bol vypracovaný návrh na ich aktualizáciu.
		Iná tematická potreba identifikovaná ako problémová s okamžitou nutnosťou vykonania príslušných zmien v stratégii (napr. plán hodnotenia a monitorovania, prílohy PHSR a pod.).
Operatívne hodnotenie	do 31. marca 2020	Každoročné zhodnotenie plnenia akčného plánu za minulý rok a stavu plnenia ukazovateľov.
	do 31. mája 2020	Každoročné spracovanie monitorovacej správy, záznamu z monitorovania a správy o plnení PHSR.
	do leta 2020	Spracovanie a vyhodnotenie pripomienok úradu, poslancov, partnerov a verejnosti k realizácii PHSR.
	do 30. septembra 2020	Vypracovanie návrhu akčného plánu PHSR a komunikačného plánu PHSR na rok 2021 a vypracovanie návrhu položiek na zapracovanie do rozpočtu obce na rok 2021.
Tematické hodnotenie	do konca roka 2020	Aktualizácia merateľných ukazovateľov PHSR v prípade ak bol vypracovaný návrh na ich aktualizáciu.
		Iná tematická potreba identifikovaná ako problémová s okamžitou nutnosťou vykonania príslušných zmien v stratégii (napr. plán hodnotenia a monitorovania, prílohy PHSR a pod.).
Mimoriadne hodnotenie	K stanovenému termínu	Na základe rozhodnutia starostu, kontrolného orgánu, podnetu poslancov, na základe protokolu NKÚ SR, správy auditu a pod.
	K termínu aktualizácie PHSR alebo spracovania nového PHSR	Ex-ante hodnotenie stavu projektovej pripravenosti v prípade celkovej aktualizácie PHSR alebo začatia príprav pre vypracovanie nového PHSR pre nové programovacie obdobie.

Zdroj: vlastné spracovanie

## 4.3 KOMUNIKAČNÁ STRATÉGIA PHSR

### 4.3.1 Východisková situácia

Popis východiskovej situácie predstavuje základ efektívneho nastavenia miestnych informačných a komunikačných aktivít pre PHSR obce. Na základe analýzy aktuálneho stavu informovanosti miestnych obyvateľov a doteraz využívaných komunikačných nástrojov je možné vyhodnotiť súčasný stav, zdefinovať potreby pre obdobie platnosti PHSR a navrhnúť účinné spôsoby budúcej realizácie komunikačnej stratégie.

Na základe dotazníkového prieskumu realizovaného v rámci prípravy PHSR boli oslovení miestni obyvatelia aj v oblasti vyjadrenia spokojnosti s bývaním v obci, zhodnotením miestneho rozvoja za posledných 5 rokov a najčastejšieho spôsobu čerpania informácií o obci. Prevažná časť obyvateľstva vyjadrila spokojnosť s bývaním v obci (51% je spokojných a 38% je čiastočne spokojných). Nespokojnosť vyjadrilo iba 8% miestneho obyvateľstva. Doterajší rozvoj obce pozitívne vníma 51% miestnych obyvateľov. Avšak 22% obyvateľov doterajší rozvoj vníma negatívne a 27% nevedelo zaujať konkrétne stanovisko k otázke. Tieto fakty je potrebné zohľadniť pri navrhovaní komunikačnej stratégie obce. Informácie o obci obyvatelia získavajú predovšetkým od priateľov (35%), prostredníctvom úradnej tabule (26%), cez internet (21%), cez miestny rozhlas (18%). Žiaden z respondentov nezískava informácie čítaním miestnych novín.

Zhodnotenie východiskovej situácie je možné prehľadne popísať prostredníctvom komunikačnej SWOT analýzy. Komunikačná SWOT analýza hodnotí silné a slabé stránky v rámci interného prostredia a príležitosti a hrozby z pohľadu externého prostredia. Analýza SWOT je spracovaná pre oblasť komunikácie a informovania o obci a jej rozvoji.

Tabuľka č. 36

	Užitočné pre dosiahnutie cieľov	Škodlivé pre dosiahnutie cieľov
Vnútročné prostredie	<b>Silné stránky</b>	<b>Slabé stránky</b>
	<ul style="list-style-type: none"> <li>• spokojnosť s bývaním v obci,</li> <li>• pozitívny postoj obyvateľov,</li> <li>• aktívna WEB stránka obce,</li> <li>• funkčný miestny rozhlas,</li> <li>• záujem obyvateľstva o rozvoj,</li> <li>• neformálne diskusie o obci,</li> <li>• miestne združenia, spolky a MVO,</li> <li>• dobré partnerské vzťahy s MVO,</li> <li>• obec je členom MAS Rudohorie.</li> </ul>	<ul style="list-style-type: none"> <li>• obmedzené finančné zdroje obce,</li> <li>• obmedzené personálne zabezpečenie,</li> <li>• obmedzený dostup k internetu,</li> <li>• zastarané vybavenie IKT,</li> <li>• chýbajúci systémový prístup zameraný na informovanosť a komunikáciu</li> <li>• nízka aktivizácia miestnych podnikateľov – záujem o spoluprácu,</li> <li>• slabá spolupráca s mladými ľuďmi a znevýhodnenými skupinami.</li> </ul>
Vonkajšie prostredie	<b>Príležitosti</b>	<b>Ohrozenia</b>
	<ul style="list-style-type: none"> <li>• spolupráca v regióne - komunitou riadený rozvoj v regióne Rudohorie</li> <li>• príprava stratégie CLLD pre MAS,</li> <li>• komunikačné kampane k fondom EÚ,</li> <li>• externé organizácie zamerané na regionálny rozvoj - poradenstvo,</li> <li>• národné resp. regionálne informačné centrá - semináre, dokumenty, letáky, ...</li> <li>• nové elektronické formy komunikácie.</li> </ul>	<ul style="list-style-type: none"> <li>• zhoršenie ekonomickej situácie v SR alebo na východe SR</li> <li>• vynútené zmeny v politike EÚ (migrácia obyvateľstva, ekonomická a finančná kríza, obmedzenie fondov EÚ a pod.),</li> <li>• vysoká byrokracia a netransparentnosť pri schvaľovaní a realizácii projektov,</li> <li>• zmeny verejnej mienky plynúce z fám a dezinformácií</li> </ul>

Zdroje: vlastné spracovanie

### 4.3.2 Ciele komunikačnej stratégie

Cieľom komunikačnej stratégie obce pre obdobie realizácie PHSR do roku 2022 je vytvoriť systémový základ pre oslovenie, informovanie a vzájomnú výmenu informácií s miestnymi obyvateľmi. Zámerom je nadviazať na doteraz využívané komunikačné nástroje a zároveň prehĺbiť komunikáciu s konkrétnymi vybranými cieľovými skupinami v obci.

Na základe východiskovej situácie a s ohľadom na strategický cieľ PHSR vyplývajú pre obec nasledovné ciele komunikačnej stratégie:

- Efektívna komunikácia o možnostiach čerpania dotácií a podpory smerom k špecifickým cieľovým skupinám.
- Zaistenie publicity PHSR s dôrazom na zrozumiteľnosť, kvalitu a dostupnosť informácií.
- Zvýšiť povedomie o výhodách partnerskej spolupráce pri realizácii rozvojových aktivít.
- Motivovať cieľové skupiny k aktívnej komunikácii a podávania spätnej väzby k aktivitám obce.
- Využívať moderné a inovatívne formy cieleného oslovenia a komunikácie vybraných cieľových skupín obyvateľstva (podnikatelia, mladí ľudia, znevýhodnení obyvatelia, seniori a pod.).

### 4.3.3 Cieľové skupiny

Cieľové skupiny pre realizáciu rozvojových aktivít PHSR je možné rozdeliť nasledovne:

- spoločné cieľové skupiny – skupina vnímaná a oslovená ako celok a
- špecifické cieľové skupiny – skupiny obyvateľov so spoločnými záujmami, potrebami, problémami, ktorí si vyžadujú osobitné formy oslovenia a spôsoby komunikácie.

Spoločné cieľové skupiny:

- obyvatelia obce,
- subjekty zapojené do realizácie PHSR,
- verejné a regionálne inštitúcie,
- masmédiá,
- potenciálni prijímatelia dotácií a podpory z fondov EÚ.

Špecifické cieľové skupiny:

- mladí ľudia žijúci v obci,
- miestni seniori,
- znevýhodnené skupiny obyvateľov,
- podnikatelia,

- mimovládne organizácie, spolky a záujmové združenia.

#### 4.3.4 Komunikačná stratégia PHSR

Komunikačná stratégia vychádza z princípu, že komunikácia je neoddeliteľnou súčasťou efektívneho budúceho rozvoja obce realizovaného prostredníctvom PHSR. Prispieje k vytváraniu partnerstiev za účelom dosahovania všeobecného prospechu z investovaných zdrojov prostredníctvom rôzne orientovaných projektov. Prispieje k zvyšovaniu počtu podávaných projektov nielen zo strany samosprávy ale aj zo strany zainteresovaných špecifických skupín obyvateľstva. Podporí sa zlučovanie rôznych zdrojov za účelom dosiahnutia spoločného prospechu pre obec. Zvýši sa všeobecná informovanosť o dianí v obci. Zvýši sa efektívnosť realizácie projektov v obci a napĺňanie cieľov PHSR.

Samotná komunikačná stratégia by mala vychádzať z cieľov PHSR a obsahovať konkrétne opatrenia v oblasti informovania a komunikácie. Komunikačná stratégia PHSR vychádza z nasledovných všeobecných princípov komunikácie:

- flexibilita komunikácie – prístup aktuálnych informácií,
- kontinuita komunikácie – pravidelnosť v informovaní a
- dostupnosť komunikácie – rôznorodosť využívaných nástrojov.

Komunikačná stratégia je vyjadrením spôsobu, akým bude obec zabezpečovať informovanosť a komunikáciu počas obdobia realizácie PHSR do roku 2022.

#### 4.3.5 Prípravná fáza PHSR

Aby mala samospráva pri realizácii svojich rozvojových projektov podporu miestnej verejnosti je dôležité zapájať miestne obyvateľstvo už do prípravy PHSR. Zároveň by mala byť verejnosť priebežne informovaná o postupe prípravy a spracovania rozvojovej stratégie a mala by mať možnosť aktívne vstupovať do procesu prípravy dokumentu.

V prvej fáze bolo potrebné zabezpečiť základnú informovanosť predstaviteľov samosprávy spojenú so zmenou platnej legislatívy týkajúcej sa regionálneho rozvoja na národnej úrovni. Zmeny sa týkali novelizácie zákona č. 539/2008 Z. z. o podpore regionálneho rozvoja v znení zákona č. 309/2014 Z. z. platné od roku 2015. Okrem toho bola v roku 2015 vypracovaná nová metodika na vypracovanie PHSR obce/obcí/VÚC, ktorá má za cieľ zjednotiť proces spracovania PHSR na miestnej i regionálnej úrovni. Nová metodika priniesla so sebou množstvo nových analýz, prehľadov, metód a postupov spracovania, ktoré si vyžadovali samostatné odborné prístupy a vysvetlenia za účelom nastavenia konkrétnych postupov realizácie prípravy stratégie a spracovania samotného dokumentu PHSR. Predstavitelia samosprávy sa

zúčastňovali na doplňujúcich seminároch informujúcich o aktuálnych zmenách v postupoch a ich konkrétnom uplatnení. Následne bolo potrebné zabezpečiť internú komunikáciu a informovať miestnych poslancov a pracovníkov obecného úradu. Za účelom odborného poradenstva a výmeny aktuálnych informácií boli realizované stretnutia zástupcov miestnej samosprávy s externými poradenskými organizáciami príp. inštitúciami poskytujúcimi poradenstvo pri podpore regionálneho rozvoja. Stretnutia prebiehali pri partnerskej spolupráci obcí regionálneho združenia miest a obcí Rudohorie v záujme zabezpečenia jednotného pochopenia metodických postupov a nastavenia jednotného systému vypracovania PHSR konkrétnych obcí.

Na základe novej metodiky na vypracovanie PHSR bolo dôležité prehĺbiť medzisektorovú spoluprácu medzi miestnym verejným a súkromným sektorom vrátane zapojenia verejnosti, miestnych organizácií, záujmových združení a spolkov. To si vyžadovalo osobitný prístup pri oslovení, aktivizácii, informovaní a zapojení všetkých dotknutých aktérov do spolupráce. Využitie boli predovšetkým nasledovné metódy informovania a zapájania do spolupráce:

- **stretnutia** – formálne, neformálne alebo pracovné stretnutia starosta – zamestnanci úradu, starosta – poslanci, starosta – miestne osobnosti (lídri) miestnych záujmových skupín, starosta - starostovia okolitých obcí, starosta – odborné poradenské skupiny, stretnutia pracovných skupín a riadiaceho tímu pre prípravu PHSR;
- **rozhovory a prieskumy** – príprava a realizácia dotazníkového prieskumu pre verejnosť;
- **odborné poradenstvo** – využívanie odborných poradenských služieb, zriadenie miestnej poradenskej a pracovnej skupiny pre prípravu PHSR;
- **využitie existujúcich médií** – informovanie prostredníctvom miestnych novín, rozhlasu, informačnej úradnej tabule, WEB stránky a rôznych spôsobov elektronickej komunikácie.

#### 4.3.6 Realizačná fáza PHSR

Jej cieľom je počas jednotlivých rokov obdobia realizácie PHSR informovať o rozvojovej stratégii obce verejnosť, nadväzovať a udržiavať partnerské vzťahy a medzisektorovú spoluprácu v obci, informovať a motivovať špecializované cieľové skupiny k podávaniu projektov, podávať správy o plnení PHSR, pravidelne vyhodnocovať a aktualizovať vybrané časti PHSR.

Počas realizačnej fázy PHSR bude informovanie a komunikácia zabezpečená na základe nasledovných opatrení:

1. Informovanosť a medializácia;
2. Komunikácia s partnermi;
3. Komunikácia so špecializovanými cieľovými skupinami;
4. Hodnotenie a aktualizácia PHSR.

Jednotlivé opatrenia budú realizované prostredníctvom nasledovných aktivít:

Tabuľka č. 39

Opatrenie	Aktivity	Rok realizácie
<b>Prípravná fáza</b>	<ul style="list-style-type: none"> <li>- Informovanie a spolupráca s partnermi pre PHSR</li> <li>- Informovanie o postupe prác spracovania PHSR</li> <li>- Zverejňovanie pracovných verzii PHSR</li> <li>- Verejné prerokovanie vybraných častí PHSR</li> <li>- Zverejnenie finálnej verzie PHSR (po zapracovaní pripomienok).</li> </ul>	2015 - 2016
<b>Realizačná fáza</b>  Informovanosť a medializácia	<ul style="list-style-type: none"> <li>- Informačná kampaň po schválení PHSR</li> <li>- WEB stránka obce,</li> <li>- úradná informačná tabuľa,</li> <li>- miestne noviny a rozhlas,</li> <li>- sociálne siete,</li> <li>- tlačené materiály,</li> <li>- informovanie na verejných podujatiach.</li> </ul>	2016
	<ul style="list-style-type: none"> <li>- Informovanie partnerov a verejných inštitúcií o platnom PHSR (združenie obcí, MAS, VÚC a pod.)</li> <li>- listy,</li> <li>- tlačené materiály,</li> <li>- digitálne médiá (CD, USB),</li> <li>- WEB stránka.</li> </ul>	2016
	<ul style="list-style-type: none"> <li>- Pravidelné informovanie o aktivitách, realizovaných projektoch a aktualitách ohľadom PHSR</li> <li>- WEB stránka obce,</li> <li>- úradná informačná tabuľa,</li> <li>- miestne noviny a rozhlas,</li> <li>- sociálne siete,</li> <li>- formálne a neformálne stretnutia s verejnosťou,</li> <li>- tlačené materiály,</li> <li>- pracovné stretnutia,</li> <li>- informovanie na verejných podujatiach.</li> </ul>	2016 – 2022
	<ul style="list-style-type: none"> <li>- Pravidelná propagácia PHSR a realizovaných projektov v obci</li> <li>- miestne a regionálne médiá (noviny, televízia, rozhlas, internet),</li> <li>- digitálne médiá (foto, video, DVD, CD, USB, aplikácie PC/mobil/tablet),</li> <li>- propagačné materiály (letáky, brožúry, plagáty, banery),</li> <li>- propagačné podujatia (výstavy a expozície, konferencie, semináre, exkurzie a pod.)</li> </ul>	2016 – 2022
	<ul style="list-style-type: none"> <li>- Pravidelné prieskumy verejnej mienky, názorov a celkového vnímania rozvoja obce verejnosťou</li> <li>- dotazníkové prieskumy pre širokú verejnosť,</li> </ul>	2016 – 2022

	<ul style="list-style-type: none"> <li>- prieskumy verejnej mienky,</li> <li>- verejné stretnutia.</li> </ul>	
	<ul style="list-style-type: none"> <li>- Záverečná informačná a propagačná kampaň</li> <li>- WEB stránka obce,</li> <li>- úradná informačná tabuľa,</li> <li>- miestne noviny a rozhlas,</li> <li>- sociálne siete,</li> <li>- tlačené materiály,</li> <li>- informovanie na verejných podujatiach.</li> </ul>	2020 - 2022
<p><b>Realizačná fáza</b></p> <p>Komunikácia s partnermi</p>	<ul style="list-style-type: none"> <li>- Oslovenie existujúcich a nových partnerov</li> <li>- listy,</li> <li>- informačná tabuľa,</li> <li>- návštevy,</li> <li>- motivačné stretnutia.</li> <li>- Spolupráca s partnermi (príprava a realizácia spoločných projektov, spoločných aktivít a podujatí)</li> <li>- dohody o partnerstve a spolupráci,</li> <li>- elektronická komunikácia,</li> <li>- pracovné stretnutia,</li> <li>- odborné poradné alebo pracovné skupiny,</li> <li>- vzdelávacie odborné semináre, programy.</li> <li>- Pravidelná komunikácia a informovanie partnerov</li> <li>- úradná informačná tabuľa,</li> <li>- miestne noviny a rozhlas,</li> <li>- elektronická komunikácia,</li> <li>- listy a tlačené materiály,</li> <li>- výstavy a exkurzie,</li> <li>- osobné a verejné stretnutia.</li> </ul>	2016 - 2022
<p><b>Realizačná fáza</b></p> <p>Komunikácia so špecializovanými cieľovými skupinami</p>	<ul style="list-style-type: none"> <li>- Oslovenie zástupcov miestnych komunít a záujmových skupín resp. ich neformálnych lídrov</li> <li>- miestne noviny a rozhlas,</li> <li>- úradná informačná tabuľa,</li> <li>- elektronická komunikácia a sociálne siete,</li> <li>- tlačené materiály,</li> <li>- verejné stretnutia a podujatia.</li> <li>- Spolupráca s dotknutými špecializovanými skupinami</li> <li>- pracovné stretnutia,</li> <li>- miestne poradné alebo pracovné skupiny,</li> <li>- verejné stretnutia a návštevy,</li> <li>- dotazníkové prieskumy.</li> <li>- Informovanie a vzdelávanie špecializovaných skupín</li> <li>- úradná informačná tabuľa,</li> <li>- miestne noviny a rozhlas,</li> <li>- elektronická komunikácia a sociálne siete,</li> <li>- listy a tlačené materiály,</li> <li>- výstavy a exkurzie,</li> <li>- vzdelávacie odborné semináre, programy a konferencie.</li> </ul>	2016 - 2022
<p><b>Realizačná fáza</b></p> <p>Hodnotenie a aktualizácia PHSR</p>	<ul style="list-style-type: none"> <li>- Vypracovanie a archivácia sprievodnej dokumentácie priebežného monitorovania, hodnotenia a postupnej realizácie PHSR</li> <li>- príprava ročnej správy o plnení PHSR,</li> <li>- ročné komunikačné plány,</li> <li>- monitoring a aktualizácia akčných plánov,</li> <li>- nové dohody o partnerstvách,</li> </ul>	2016 – 2022

	<ul style="list-style-type: none"><li>- záznamy z rokovaní pracovných a poradných skupín,</li><li>- plánovacie formuláre prieskumov,</li><li>- evidencia a karty podnikateľských subjektov,</li><li>- evidencia a karty MVO/združení/spolkov,</li><li>- stav projektovej pripravenosti,</li><li>- hodnotiace tabuľky pre výber projektov,</li><li>- formuláre na prípravu projektov,</li><li>- nákladovo výnosové analýzy projektov a</li><li>- záznamy z prerokovaní aktualizácií PHSR (komisie, verejnosť).</li></ul>	
--	---	--

*Zdroj: vlastné spracovanie*

#### **4.3.7 Komunikačné plány PHSR**

Miestna samospráva si na základe komunikačnej stratégie na každý rok realizácie PHSR navrhne konkrétne komunikačné a informačné aktivity (projekty), ktoré budú spracované do ročných komunikačných plánov.

Komunikačné plány budú zahŕňať:

- analýzu realizovaných informačných a komunikačných aktivít pre jednotlivé cieľové skupiny na základe stanovených opatrení a vyhodnotenie ich úspešnosti,
- návrh a vyhodnotenie relevantných ukazovateľov výstupov a výsledkov vrátane stanovenia cieľových ukazovateľov na daný rok,
- časový harmonogram uskutočnenia plánovaných aktivít,
- detailnejšie rozpracovanie konkrétnych aktivít na 12 mesiacov v danom roku,
- návrh finančného zabezpečenia na jednotlivé aktivity plánované v danom roku,
- predbežné finančné alokácie na ďalšie roky,
- osoby zodpovedné za prípravu a realizáciu jednotlivých komunikačných aktivít a
- osoby zodpovedné za vypracovanie záznamov a archiváciu sprievodnej dokumentácie (prezenčné listiny, zápisy, fotodokumentácia a pod.) z jednotlivých komunikačných alebo informačných aktivít.

Ročné komunikačné plány budú vypracované na základe vzorového formuláru, ktorý je v súlade s platnou metodikou na vypracovanie PHSR. Vzorový formulár komunikačného plánu pre fázu realizácie PHSR (v súlade s aktuálne platnou metodikou – verzia 2.0) tvorí prílohu PHSR.

#### 4.4 AKČNÝ PLÁN S HARMONOGRAMOM PHSR

Tabuľka č. 40 Akčný plán

Akčný plán						
P.č.	Názov projektu	Opatrenie, aktivita	Termín (rok)	Zodpovedný	Financovanie	Ukazovateľ výstupu
1	Kanalizácia a ČOV	3.1.1/rozšírenie kanalizácie, rekonštrukcia ČOV	2017	starosta, zastupiteľstvo	Obec + euro fondy	
2	Materská škola	1.5.1/rekonštrukcia MŠ	2017	starosta, zastupiteľstvo	Obec + euro fondy	
3	Vývarovňa pre dôchodcov	1.4.1/vývarovňa	2018	starosta, zastupiteľstvo	Obec + euro fondy	
4	Denný stacionár	1.4.1/denný stacionár	2018	starosta, zastupiteľstvo	Obec + euro fondy	
5	Miestne komunikácie	1.5.4/rekonštrukcia ciest a chodníkov, lávok a mostov	2019	starosta, zastupiteľstvo	Obec + euro fondy	
6	Zberný dvor	3.2.4/skvalitnené zhodnocovanie odpadu	2019	starosta, zastupiteľstvo	Obec + euro fondy	
7	Cyklotrasy	1.5.2/zriadenie cyklotrasy, turistických chodníkov a náučných chodníkov	2020	starosta, zastupiteľstvo	Obec + euro fondy	
8	Zateplenie kultúrneho domu	1.5.1/rekonštrukcia kultúrneho domu	2017	starosta, zastupiteľstvo	Obec + euro fondy	
9	Chodníky	1.5.4/rekonštrukcia ciest a chodníkov, lávok a mostov	2018	starosta, zastupiteľstvo	Obec + euro fondy	
10	Verejné osvetlenie	1.5.4/verejné osvetlenie	2020	starosta, zastupiteľstvo	Obec + euro fondy + súkromné dary	
11	Dom smútku	1.5.1/dom smútku	2020	starosta, zastupiteľstvo	Obec + euro fondy	
12	Vyregulovanie miestnych potokov a rigolov	3.2.1/úprava korýt potokov a rigolov	2017	starosta, zastupiteľstvo	Obec + euro fondy	
13	Amfiteáter	1.5.1/výstavba amfiteátra	2018	starosta, zastupiteľstvo	Obec + euro fondy	
14	Futbalové ihrisko	1.5.2/ rekonštrukcia a modernizácia existujúcich a budovanie nových športových ihrísk a zariadení	2017	starosta, zastupiteľstvo	Obec + euro fondy	
15	Detské ihrisko	1.5.2/ rekonštrukcia a modernizácia existujúcich a budovanie nových športových ihrísk a zariadení	2018	starosta, zastupiteľstvo	Obec + euro fondy	
16	Zázemie k multifunkčnému ihrisku	1.5.2/ rekonštrukcia a modernizácia existujúcich a budovanie nových športových ihrísk a zariadení	2018	starosta, zastupiteľstvo	Obec + euro fondy	
17	Úprava cintorína	1.5.1/úprava cintorína	2019	starosta, zastupiteľstvo	Obec + euro fondy	
18	Autobusové zastávky 2x	1.5.4/ autobusové zastávky	2018	starosta, zastupiteľstvo	Obec + euro fondy	
19	Vybavenie kuchyne v kultúrnom dome	1.5.1/rekonštrukcia kultúrneho domu	2017	starosta, zastupiteľstvo	Obec + euro fondy	
20	Verejný rozhlas	1.5.4/rozhlas	2017	starosta, zastupiteľstvo	Obec + euro fondy	
21	Kamerový systém	1.5.4/bezpečnostné opatrenia	2016	starosta, zastupiteľstvo	Obec + euro fondy	
22	Spomaľovače na miestnych komunikáciách	1.5.4/bezpečnostné opatrenia	2016	starosta, zastupiteľstvo	Obec + euro fondy	
23	Tržnica so stánkami	1.5.1/tržnica v obci	2020	starosta, zastupiteľstvo	Obec + euro fondy	
24	Vybudovanie kolumbária na cintoríne	1.5.1/úprava cintorína a budovanie	2017	starosta, zastupiteľstvo	Obec + euro fondy	

Program hospodárskeho rozvoja a sociálneho rozvoja obce Bukovec na roky 2016 - 2022

---

		kolumbária				
<b>25</b>	Informačné tabule	1.5.4/informačné tabule	2016	starosta, zastupiteľstvo	Obec + euro fondy	
<b>26</b>	Altánok v centre obce	1.6.2/revitalizácia oddychových zón	2017	starosta, zastupiteľstvo	Obec + euro fondy	

*Zdroj: Metodika na vypracovanie PHSR, verzia 2.0; obec Bukovec*

## 5. FINANČNÁ ČASŤ

Finančná časť PHSR obsahuje finančné zabezpečenie jednotlivých opatrení a aktivít, inštitucionálnu a organizačnú stránku realizácie programu rozvoja obce .

### 4.1 FINANČNÝ PLÁN PHSR

Sumarizácia je celkovým prehľadom plánovaných finančných prostriedkov počas celej platnosti schváleného PHSR.

Tabuľka č. 41 Formulár F1 – Indikatívny rozpočet – sumarizácia

	Rok							
	2016	2017	2018	2019	2020	2021	2022	Spolu
I. Hospodárska oblasť	16 500	175 000	162 000	300 000	360 000	-	-	1 013 500 €
II. Sociálna oblasť	2 100	401 500	909 000	-	7 500	-	-	1 320 100 €
III. Environmentálna oblasť	-	4 840 000	-	-	-	-	-	4 840 000 €

Zdroj: Metodika na vypracovanie PHSR, verzia 2.0; obec Bukovec

### 4.2 FINANČNÝ RÁMEC PHSR

Tabuľka č. 42 Formulár F2 - Finančný rámec pre realizáciu PHSR obce

v €										
Číslo opatrenia*	Názov projektu	Klasifikácia stavieb - trieda	Hlavný ukazovateľ	Termín realizácie projektu	RN Spolu	Verejné zdroje celkom	Verejné zdroje		Súkromné zdroje	Úverové zdroje
							Národné celkom	EÚ (EŠF) celkom		
					a=b+e+f	b=c+d	c	d	e	f
<b>I. Hospodárska politika</b>										
1.5.4	Miestne komunikácie			2019	300 000	285 000	57 000	228 000	15 000	0
1.5.2	Cyklotrasy			2020	170 000	161 500	32 300	129 200	8 500	0
1.5.4	Chodníky			2018	150 000	142 500	28 500	114 000	7 500	0
1.5.4	Autobusové zastávky 2x			2018	12 000	11 400	2 280	9 120	600	0
1.5.4	Spomaľovače na miestnych komunikáciách			2016	8 000	7 600	0	0	400	0
1.5.1	Úprava cintorína			2019	15 000	14 250	2 850	11 400	750	0

Program hospodárskeho rozvoja a sociálneho rozvoja obce Bukovec na roky 2016 - 2022

1.5.1	Vybudovanie kolumbária na cintoríne			2017	6 000	5 700	0	0	300	0
1.5.1	Vybavenie kuchyne v kultúrnom dome			2017	10 000	9 500	0	0	500	0
1.5.1	Dom smútku			2020	70 000	66 500	13 300	53 200	3 500	0
1.5.4	Kamerový systém			2016	8 500	8 075	0	0	425	0
1.5.4	Verejný rozhlas			2017	9 000	8 550	0	0	450	0
1.5.4	Verejné osvetlenie			2020	120 000	114 000	22 800	91 200	6 000	0
1.5.1	Zateplenie kultúrneho domu			2017	150 000	142 500	28 500	114 000	7 500	0
<b>II. Sociálna politika</b>										
1.5.1	Materská škola			2017	400 000	380 000	76 000	304 000	20 000	0
1.4.1	Denný stacionár			2018	400 000	380 000	76 000	304 000	20 000	0
1.4.1	Vývarovňa pre dôchodcov			2018	400 000	380 000	76 000	304 000	20 000	0
1.5.1	Amfiteáter			2018	39 000	37 050	7 410	29 640	1 950	0
1.5.2	Detské ihrisko			2018	20 000	19 000	3 800	15 200	1 000	0
1.5.2	Zázemie k multifunkčnému ihrisku			2018	20 000	19 000	3 800	15 200	1 000	0
1.5.1	Tržnica so stánkami			2020	7 500	7 125	0	0	375	
1.5.4	Informačné tabule			2016	2 100	0	0	0	2 100	0
1.6.2	Altánok c centre obce			2017	1 500	0	0	0	1 500	0
1.5.2	Futbalové ihrisko			2018	30 000	28 500	5 700	22 800	1 500	0
<b>III. Environmentálna politika</b>										
3.1.1	Kanalizácia a ČOV			2017	4 800 000	4 560 000	912 000	3 648 000	240 000	0
3.2.4	Zberný dvor			2019	230 000	218 500	43 700	174 800	11 500	0
3.2.1	Vyregulovanie miestnych potokov a rígov			2017	40 000	38 000	7 600	30 400	2 000	0
<b>Celkom</b>					<b>7 418 600</b>	<b>7 044 250</b>	<b>1 399 540</b>	<b>5 372 960</b>	<b>374 350</b>	<b>0</b>

Zdroj: Metodika na vypracovanie PHSR, verzia 2.0; obec Bukovec

## ZÁVER

PHSR obce Bukovec je spracovaný na obdobie 7 rokov, teda na obdobie 2016 – 2022. Dokument je spracovaný v súlade s novelizáciou zákona č. 539/2008 Z. z. o podpore regionálneho rozvoja, v znení zákona č. 309/2014 Z. z., ktorý nadobudol účinnosť 1. januára 2015. Pri spracovaní dokumentu bola zohľadnená odporúčaná Metodika na vypracovanie PHSR obce/obcí/VÚC (verzia 2.0) spracovaná Ministerstvom dopravy, výstavby a regionálneho rozvoja SR.

Program hospodárskeho a sociálneho rozvoja obce Bukovec spolu s Územným plánom obce Bukovec vytvárajú základ pre všestranný a udržateľný rozvoj obce v najbližšom období. Vychádza z konkrétnych podmienok riešeného územia a aktuálnych potrieb miestnych obyvateľov, podnikateľov a rôznych záujmových skupín pôsobiacich v obci. Dokument bol spracovávaný a pripomienkovaný za aktívnej účasti zástupcov obce, členov pracovných skupín, miestnych obyvateľov a partnerov. Zapojená bola aj miestna verejnosť, ktorá mohla vyjadriť svoje názory prostredníctvom dotazníkového prieskumu, účasťou na zasadnutiach pracovných skupín a postupným pripomienkovaním jednotlivých častí dokumentu po ich spracovaní. Spoločné viac sektorové stretnutia boli dôležité predovšetkým pri spracovaní nasledovných častí dokumentu:

- Analýza SWOT
- Problémová analýza
- Stanovenie základných potrieb územia
- Vízia a strategický cieľ územia
- Špecifické ciele a priority stratégie
- Opatrenia a aktivity stratégie.

Takto spoločne navrhnutý rámec budúceho rozvoja predstavuje záruku, že PHSR obce je skutočným strategickým rozvojovým dokumentom s cieľom dosiahnuť konkrétne budúce výsledky zamerané na rast životnej úrovne miestnych obyvateľov.

Koordinácia prípravy, odborné poradenstvo a výsledné spracovanie jednotlivých častí dokumentu bolo zabezpečené externou organizáciou, ktorá zabezpečovala odborný dohľad a garanciu dodržiavania predpísaných postupov v zmysle platnej legislatívy o podpore regionálneho rozvoja a odporúčanej metodiky na vypracovanie PHSR. Spracované jednotlivé časti dokumentu boli priebežne pripomienkované členmi pracovných skupín, zástupcami obce, partnermi a nakoniec bol celý dokument v záverečnej fáze verejne pripomienkovaný, prerokovaný a nakoniec schválený obecným zastupiteľstvom.

Keďže sa jedná o dokument miestneho významu nie je potrebné (v zmysle metodiky na vypracovanie PHSR, verzia 2.0, str. 62) zabezpečiť posudzovanie jeho vplyvu na životné

prostredie podľa zákona č. 24/2006 Z. z. o posudzovaní vplyvov na životné prostredie a o zmene a doplnení niektorých zákonov v znení neskorších predpisov (SEA).

Schválenie PHSR v súlade s legislatívou je posledným krokom jeho prípravy, ale prvým krokom jeho realizácie v nasledujúcom období.

*Všetky práva, predovšetkým autorské právo tohto dokumentu sú chránené autorským zákonom. Všetky práva sú vyhradené, najmä právo na kopírovanie, distribúciu a preklad. Žiadna časť nesmie byť akoukoľvek formou (tlačou, fotokópiou, elektronickým alebo iným spôsobom) bez predchádzajúceho písomného súhlasu organizácie Centrum regionálneho rozvoja Košického kraja, n. o. reprodukováná alebo s použitím elektronického off-line systémov ukladaná do pamäti, spracovávaná či šírená.*

***Pod'akovanie***

***Starostovi obce Bukovec za aktívnu spoluprácu, vynaložené úsilie pri príprave Programu hospodárskeho a sociálneho rozvoja obce Bukovec a za podnetné informácie, ktoré výrazne prispeli k spracovaniu .***

***Všetkým pracovným skupinám a poslancom za mimoriadny čas venovaný riešeniu problematiky spojenej so spracovávaním Programu hospodárskeho a sociálneho rozvoja obce Bukovec.***

***Obec touto cestou d'akuje aj rôznym inštitúciám (ŠÚSR, ÚPSVaR a iné), ktoré svojimi údajmi pomohli vyplniť časti PHSR.***

## PRÍLOHY

### Príloha č. 1 Zoznam členov riadiaceho tímu, pracovných skupín a partnerov zapojených do spracovania PHSR

#### Základný riadiaci tím

Funkcia v riadiacom tíme	Meno člena základného tímu	Funkcia v pracovnom zaradení
garant PHSR	Ing. Anton Vyšnický	starosta
člen	Miroslav Kražel'	poslanec obecného zastupiteľstva
člen	Slavka Molnárová	poslanec obecného zastupiteľstva
člen	Ing. Lýdia Mikulová	zástupca súkromného sektora
člen	Ing. Viera Mihoková	zástupca externej firmy spolupracujúcej pri príprave PHSR

Zdroj: Metodika na vypracovanie PHSR, verzia 2.0; obec Bukovec

#### Pracovná skupina č. 1 – hospodárska

Funkcia v pracovnej skupine	Meno člena pracovnej skupiny	Funkcia v pracovnom zaradení
gestor skupiny	Ing. Anton Vyšnický	starosta
koordinátor	Ing. Lýdia Mikulová	poslanec obecného zastupiteľstva
metodik	Irena Kražel'ová	pracovníčka obecného úradu

Zdroj: Metodika na vypracovanie PHSR, verzia 2.0; obec Bukovec

#### Pracovná skupina č. 2 – sociálna

Funkcia v pracovnej skupine	Meno člena pracovnej skupiny	Funkcia v pracovnom zaradení
gestor skupiny	Ing. Anton Vyšnický	starosta
koordinátor	Slavka Molnárová	poslanec obecného zastupiteľstva
metodik	Mgr. Marcela Tarhaničová	zamestnanec UPSVAR Košice

Zdroj: Metodika na vypracovanie PHSR, verzia 2.0; obec Bukovec

#### Pracovná skupina č. 3 – environmentálna

Funkcia v pracovnej skupine	Meno člena pracovnej skupiny	Funkcia v pracovnom zaradení
gestor skupiny	Ing. Anton Vyšnický	starosta
koordinátor	Miroslav Kražel'	poslanec obecného zastupiteľstva
metodik	Ing. Lenka Tarhaničová	poslanec obecného zastupiteľstva

Zdroj: Metodika na vypracovanie PHSR, verzia 2.0; obec Bukovec

## **Príloha č. 2 Zoznam informačných zdrojov použitých v PHSR**

### **Použitá literatúra:**

1. Metodika na vypracovanie PHSR (verzia 2.0, február 2015)
2. Zákon č. 539/2008 Z. z. o podpore regionálneho rozvoja v znení zákona č. 309/2014 Z. z.
3. Sčítanie obyvateľov, domov a bytov 2001
4. Sčítanie obyvateľov, domov a bytov 2011

### **Zdroje informácií:**

1. Obec Bukovec ([www.bukovec.sk](http://www.bukovec.sk))
2. Štatistický úrad SR ([www.statistics.sk](http://www.statistics.sk))
3. Úrad práce, sociálnych vecí a rodiny SR

## **Príloha č. 3 Zoznam skratiek použitých v PHSR**

PHSR – program hospodárskeho rozvoja a sociálneho rozvoja obce

PO – programovacie obdobie

ŠÚ SR – Štatistický úrad Slovenskej republiky

SODB – Sčítanie obyvateľov, domov a bytov

ÚPSVaR SR – Úrad práce, sociálnych vecí a rodiny Slovenskej republiky

EÚ – Európska únia

ŠR – štátny rozpočet

EŠIF – európske štrukturálne investičné fondy

Program hospodárskeho rozvoja a sociálneho rozvoja obce Bukovec na roky 2016 - 2022

Príloha č. 4 Ex-post hodnotenie predchádzajúceho PHSR

v tis. EUR																			
č.	Názov investície - projektu (obec, okres)	Číslo a názov aktivity	Klasifikácia investície (stavby) - triedy	Rok začatia	Ukazovateľ	Cena podľa vykonávacieho projektu		Objem finančných prostriedkov v príslušnom roku spolu			Finančné prostriedky podľa zdrojov								
				Rok dokončenia	Merná jednotka	Celkom	Z toho stavebná časť	Rok	Objem fin. prostriedkov	Z toho verejné investície	Štátny rozpočet	Rozpočet samosprávneho kraja	Rozpočet obce	Štátne účelové fondy	Úvery so zárukou štátu	Rozpočet EÚ	Kód OP	Súkr. zdroje	Iné zdroje
0	1	2	3	4	5	6	7	8	9	10	11	12	13	14	15	16	17	18	19
1	Autobusová zastávka		1274 - Ostatné budovy, i. n.	2013		8,36	0,50	2013	8,36	8,36			8,36						
2	Multifunkčné ihrisko		2411 - Športové ihriská	2012		69,62		2012	69,62	69,62	18,46		8,98			42,19			
3	Verejné osvetlenie - rekonštrukcia			2013		4,33	0,00	2013	4,33	4,33			4,33						
4	Most cez miestny potok - rekonštrukcia		2141 - Mosty a nadjazdy	2013		9,12	1,12	2013	9,12	9,12			9,12						
5	Detské ihrisko Juh Bukovec		2412 - Ostatné športové a rekreačné stavby	2013		10,68	0,36	2013	10,68	10,68	3,50		7,18						
6	Úprava verejného priestranstva		2112 - Miestne komunikácie	2012		20,50	2,90	2012	20,50	20,50	5,41		2,74			12,35			
7	Osadenie odvodňovacích žľabov + oprava rigolov		2153 - Melioračné rozvody vody a zariadenia	2014		10,62	0,00	2014	10,62	10,62			10,62						
8	Výmena okien na budove OcÚ		1220 - Budovy pre administratívu	2014		3,44	0,00	2014	3,44	3,44			3,44						
9	Rekonštrukcia posilňovne		1265 - Budovy na šport	2014		3,32	0,00	2014	3,32	3,32			3,32						
10	Oprava miestnych komunikácií		2112 - Miestne komunikácie	2014		3,52	0,00	2014	3,52	3,52			3,52						

Zdroj: Metodika na vypracovanie PHSR, verzia 2.0; obec Bukovec

**Príloha č. 5 Evidencia podnikateľských subjektov**

Číslo	Názov PO:	Počet zamestnancov (rok)
1	AGRO-MIK, s. r. o., Bukovec 94, 044 20 Bukovec	1
2	Arumit sk s. r. o., Bukovec 53, 044 20 Bukovec	1
3	BAU interier s. r. o., Bukovec 271, 044 20 Bukovec	1
4	HODEZ, s. r. o., Bukovec 252, 044 20 Bukovec	1
5	MAX-STAV s. r. o., Bukovec 160, 044 20 Bukovec	1
6	PUMPY, s. r. o., Bukovec 159, 044 20 Bukovec	1
7	Filip Stupár, Bukovec 175, 044 20 Bukovec	1
8	Milan Koyš - Vodár, Bukovec 159, 044 20 Bukovec	1
9	Peter Urban - URBO, Bukovec 244, 044 20 Bukovec	1
10	Imrich Dzureň, Bukovec 186, 044 20 Bukovec	1
11	Eubomír Kolesár, Bukovec 248, 044 20 Bukovec	1
12	Václav Grega, Bukovec 96, 044 20 Bukovec	1
13	Slavomíra Stupárová - Súkromná materská škola, Bukovec 256, 044 20 Bukovec	1
14	Marek Grega, Bukovec 238, 044 20 Bukovec	1
15	Štefan Tarhanič, Bukovec 76, 044 20 Bukovec	1
16	Ing. Lýdia Mikulová - L.M.B., Bukovec 94, 044 20 Bukovec	1
17	Vladimír Kopiliak, Bukovec 247, 044 20 Bukovec	1
18	Milan Dzureň, Bukovec 212, 044 20 Bukovec	1
19	Štefan Tarhanič, Bukovec 90, 044 20 Bukovec	1
20	Mária Dzureňová, Bukovec 212, 044 20 Bukovec	1
21	Veronika Kováčová - Sympatia, Bukovec 237, 044 20 Bukovec	1

Zdroj: Metodika na vypracovanie PHSR, verzia 2.0; obec Bukovec

<b>Číslo:</b>	<b>Názov subjektu:</b>	<b>Právna forma:</b>	<b>IČO:</b>	<b>DIČ:</b>
1	AGRO-MIK, s. r. o.	s. r. o.	44 617 704	
<b>Sídlo:</b>			<b>Prevádzkareň/Prevádzkarne:</b>	
Bukovec 94, 044 20 Bukovec				
<b>Predmet činnosti:</b>				<b>Počet zamestnancov:</b>
				1
<b>Konateľ/lia:</b>			<b>Kontaktná osoba/y:</b>	
<b>Kontakty</b>				
<b>adresa:</b>		<b>telefón:</b>	<b>e-mail:</b>	<b>webová stránka:</b>
<b>Poznámky (spolupráca s obcou, mestom):</b>				

Zdroj: Metodika na vypracovanie PHSR, verzia 2.0; obec Bukovec

### Príloha č. 6 Formulár na prípravu projektov

Základné údaje o projektovom zámere č.							
Názov projektu							
Grant							
Kontaktná osoba garanta							
Partneri garanta (spolupráca s ....)							
Začatie a ukončenie projektu (od .... do ....)							
Stav projektu pred realizáciou							
Cieľ projektu							
Výstupy							
Užívatelia							
Indikátory monitoringu							
Zmluvné podmienky							
Riziká							
Poznámky							
Realizácia projektu							
Fáza/míľnik		Súčinnosť iného odboru alebo subjektu			Termín (mesiac/rok)		
Financovanie projektu							
Druh výdavku	Termín (rok)	Náklady spolu (eur)	Z toho verejné zdroje				Z toho súkromné zdroje
			EÚ	ŠR	VÚC	obec	
<b>Spolu</b>							

Zdroj: Metodika na vypracovanie PHSR, verzia 2.0

### Príloha č. 7 Formulár komunikačného plánu pre fázu realizácie PHSR

P. č.	Časový rámec	Miesto konania	Cieľová skupina	Forma	Téma, ciele	Vstupné údaje	Výstupy
1.							
2.							
3.							

Zdroj: Metodika na vypracovanie PHSR, verzia 2.0

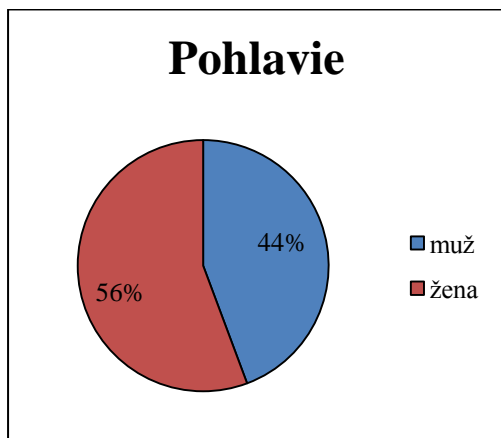
**Príloha č. 8 Akčný plán na rok 2016 s výhľadom na roky 2017 a 2018**

Akčný plán						
P.č.	Názov projektu	Opatrenie, aktivita	Termín (rok)	Zodpovedný	Financovanie	Ukazovateľ výstupu
1	Kanalizácia a ČOV	3.1.1/rozšírenie kanalizácie, rekonštrukcia ČOV	2017	starosta, zastupiteľstvo	Obec + euro fondy	
2	Materská škola	1.5.1/rekonštrukcia MŠ	2017	starosta, zastupiteľstvo	Obec + euro fondy	
3	Vývarovňa pre dôchodcov	1.4.1/vývarovňa	2018	starosta, zastupiteľstvo	Obec + euro fondy	
4	Denný stacionár	1.4.1/denný stacionár	2018	starosta, zastupiteľstvo	Obec + euro fondy	
5	Zateplenie kultúrneho domu	1.5.1/rekonštrukcia kultúrneho domu	2017	starosta, zastupiteľstvo	Obec + euro fondy	
6	Chodníky	1.5.4/rekonštrukcia ciest a chodníkov, lávok a mostov	2018	starosta, zastupiteľstvo	Obec + euro fondy	
7	Vyregulovanie miestnych potokov a rigolov	3.2.1/úprava koryt potokov a rigolov	2017	starosta, zastupiteľstvo	Obec + euro fondy	
8	Amfiteáter	1.5.1/výstavba amfiteátra	2018	starosta, zastupiteľstvo	Obec + euro fondy	
9	Futbalové ihrisko	1.5.2/ rekonštrukcia a modernizácia existujúcich a budovanie nových športových ihrísk a zariadení	2017	starosta, zastupiteľstvo	Obec + euro fondy	
10	Detské ihrisko	1.5.2/ rekonštrukcia a modernizácia existujúcich a budovanie nových športových ihrísk a zariadení	2018	starosta, zastupiteľstvo	Obec + euro fondy	
11	Zázemie k multifunkčnému ihrisku	1.5.2/ rekonštrukcia a modernizácia existujúcich a budovanie nových športových ihrísk a zariadení	2018	starosta, zastupiteľstvo	Obec + euro fondy	
12	Autobusové zastávky 2x	1.5.4/ autobusové zastávky	2018	starosta, zastupiteľstvo	Obec + euro fondy	
13	Vybavenie kuchyne v kultúrnom dome	1.5.1/rekonštrukcia kultúrneho domu	2017	starosta, zastupiteľstvo	Obec + euro fondy	
14	Verejný rozhlas	1.5.4/rozhlas	2017	starosta, zastupiteľstvo	Obec + euro fondy	
15	Kamerový systém	1.5.4/bezpečnostné opatrenia	2016	starosta, zastupiteľstvo	Obec + euro fondy	
16	Spomaľovače na miestnych komunikáciách	1.5.4/bezpečnostné opatrenia	2016	starosta, zastupiteľstvo	Obec + euro fondy	
17	Vybudovanie kolumbária na cintoríne	1.5.1/úprava cintorína a budovanie kolumbária	2017	starosta, zastupiteľstvo	Obec + euro fondy	
18	Informačné tabule	1.5.4/informačné tabule	2016	starosta, zastupiteľstvo	Obec + euro fondy	
19	Altánok v centre obce	1.6.2/revitalizácia oddychových zón	2017	starosta, zastupiteľstvo	Obec + euro fondy	

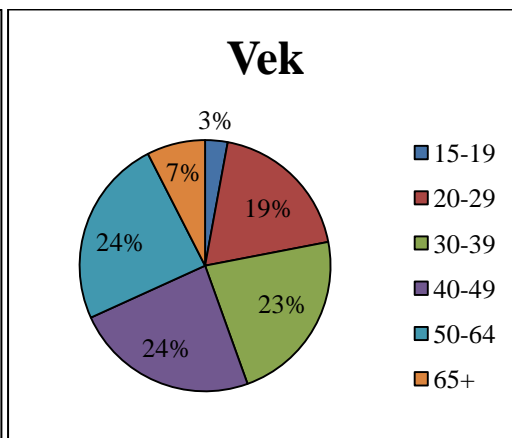
Zdroj: Metodika na vypracovanie PHSR, verzia 2.0; obec Bukovec

### Príloha č. 9 Vyhodnotenie dotazníkového prieskumu

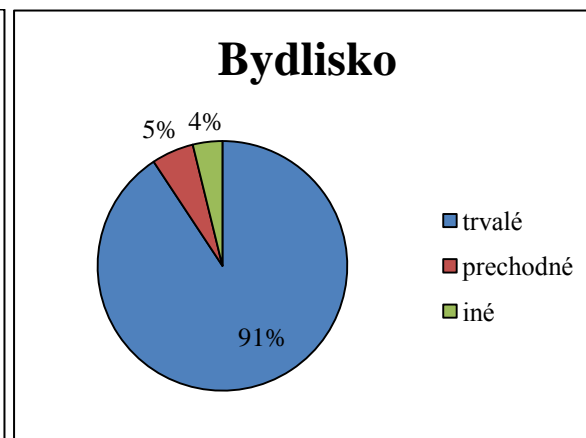
Dotazníkového prieskumu v obci Bukovec sa zúčastnili predovšetkým občania s trvalým bydliskom v obci, 56% respondentov tvorili ženy a 44% muži, občania rôzneho veku, vzdelania a ekonomickej aktivity. Zúčastnení respondenti by najviac uvítali rozvoj v oblasti zlepšenia technickej infraštruktúry, rozvoja občianskej vybavenosti a sociálnych služieb, a rozvoja odpadového hospodárstva. Bližšie výsledky dotazníkového prieskumu sú graficky zobrazené v nasledovných grafoch.



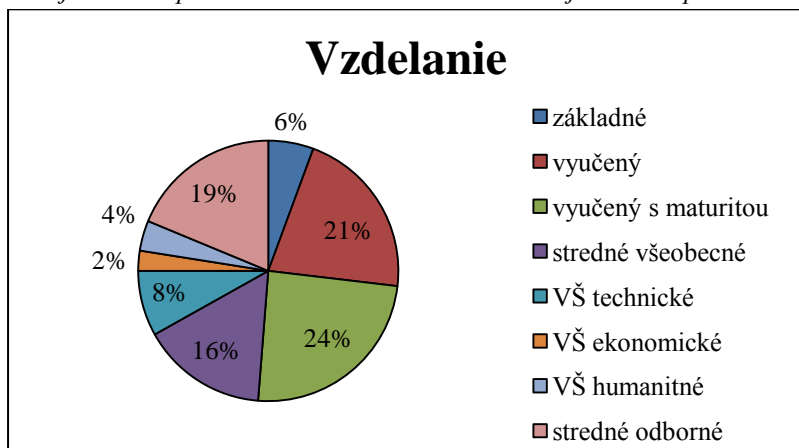
Zdroj: vlastné spracovanie



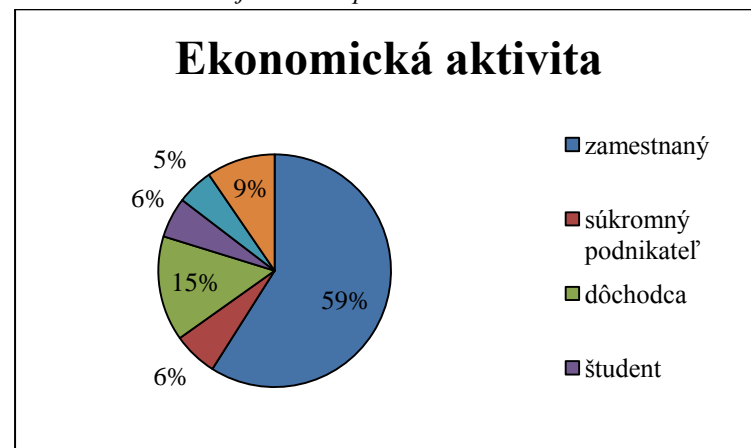
Zdroj: vlastné spracovanie



Zdroj: vlastné spracovanie

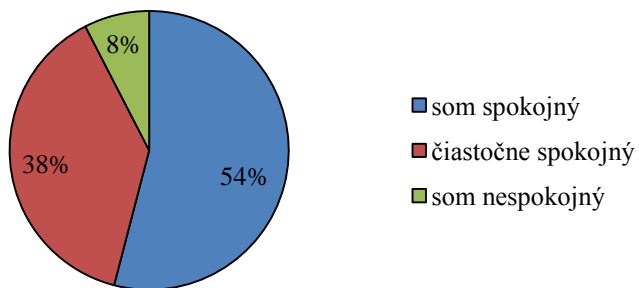


Zdroj: vlastné spracovanie



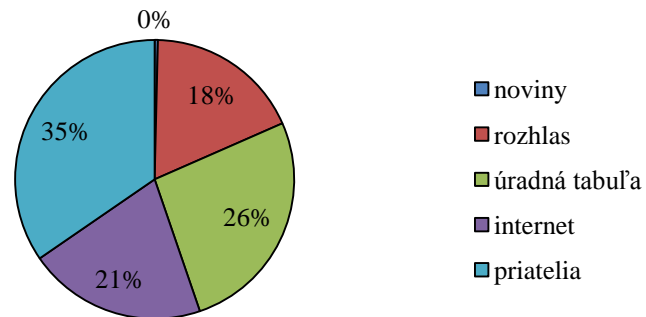
Zdroj: vlastné spracovanie

### Spokojnosť s bývaním



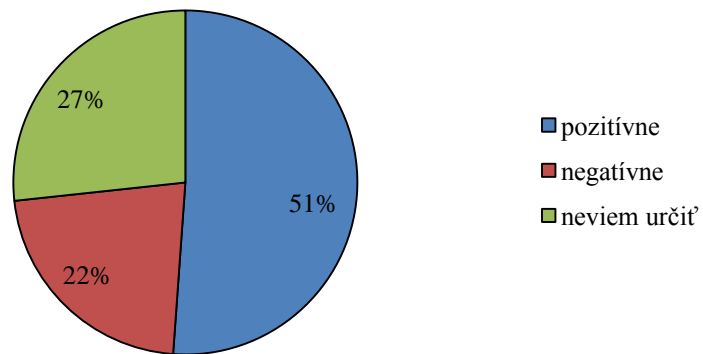
Zdroj: vlastné spracovanie

### Čerpanie informácií o obci

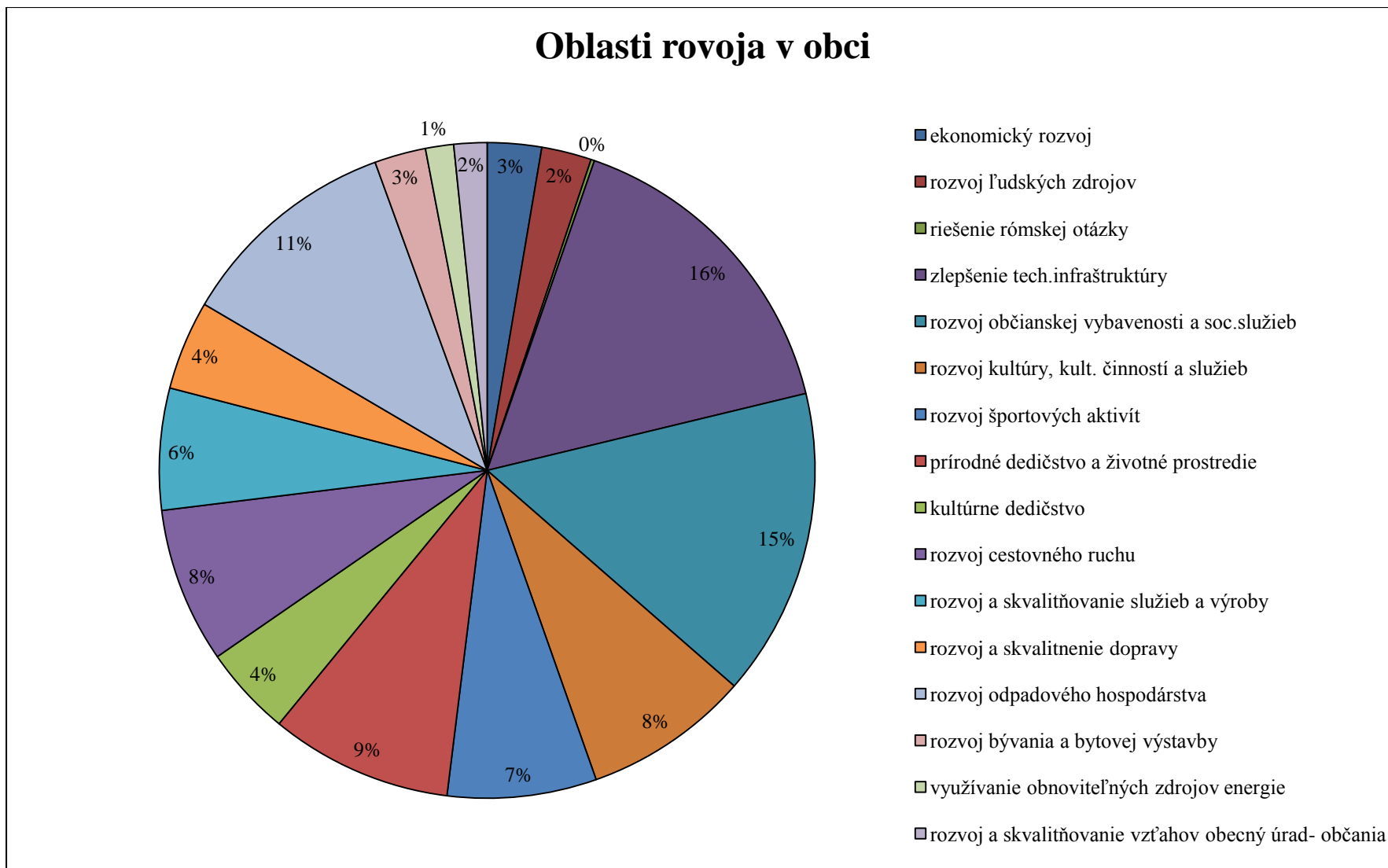


Zdroj: vlastné spracovanie

### Hodnotenie rozvoja za posledných 5 rokov

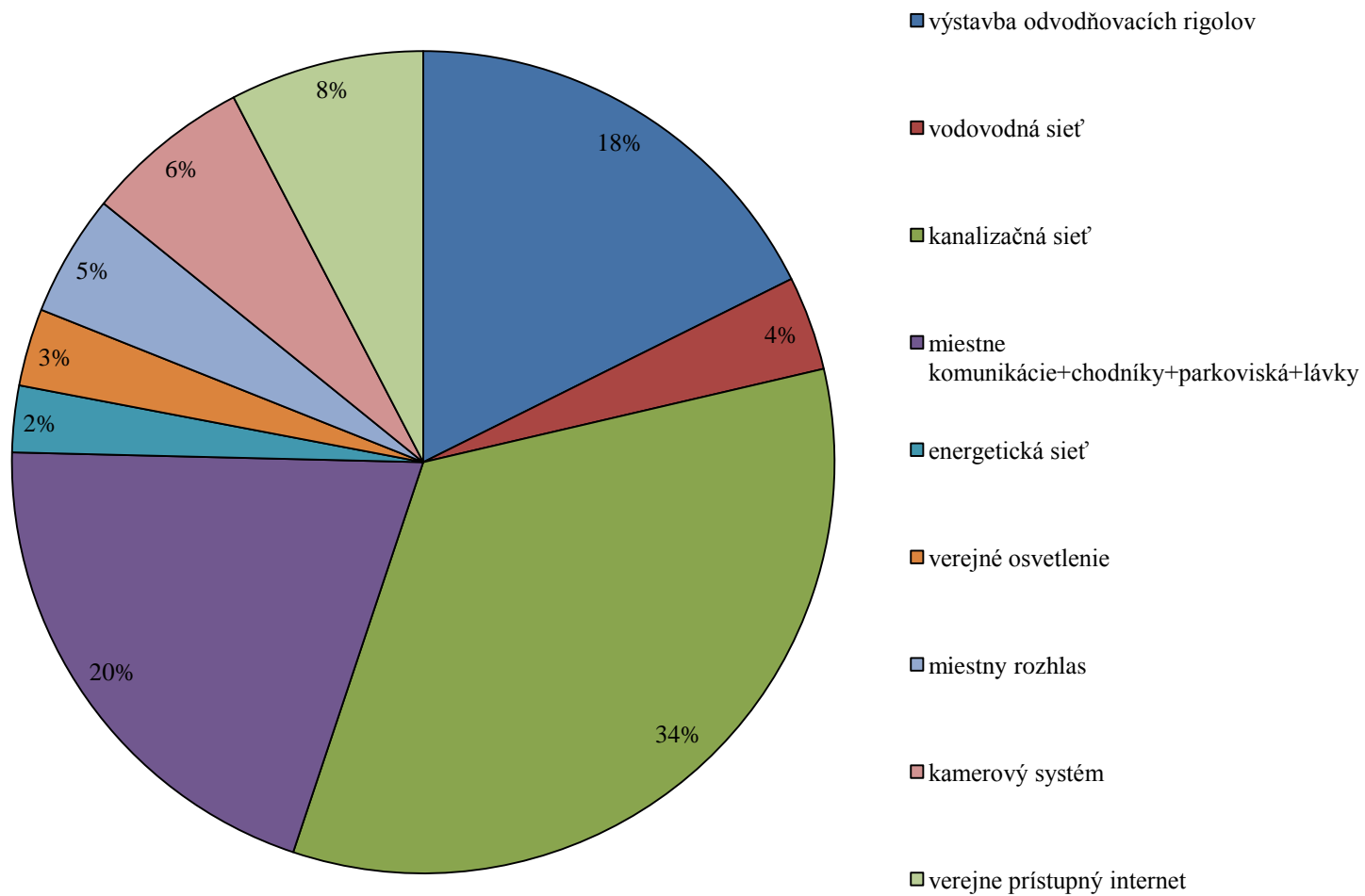


Zdroj: vlastné spracovanie



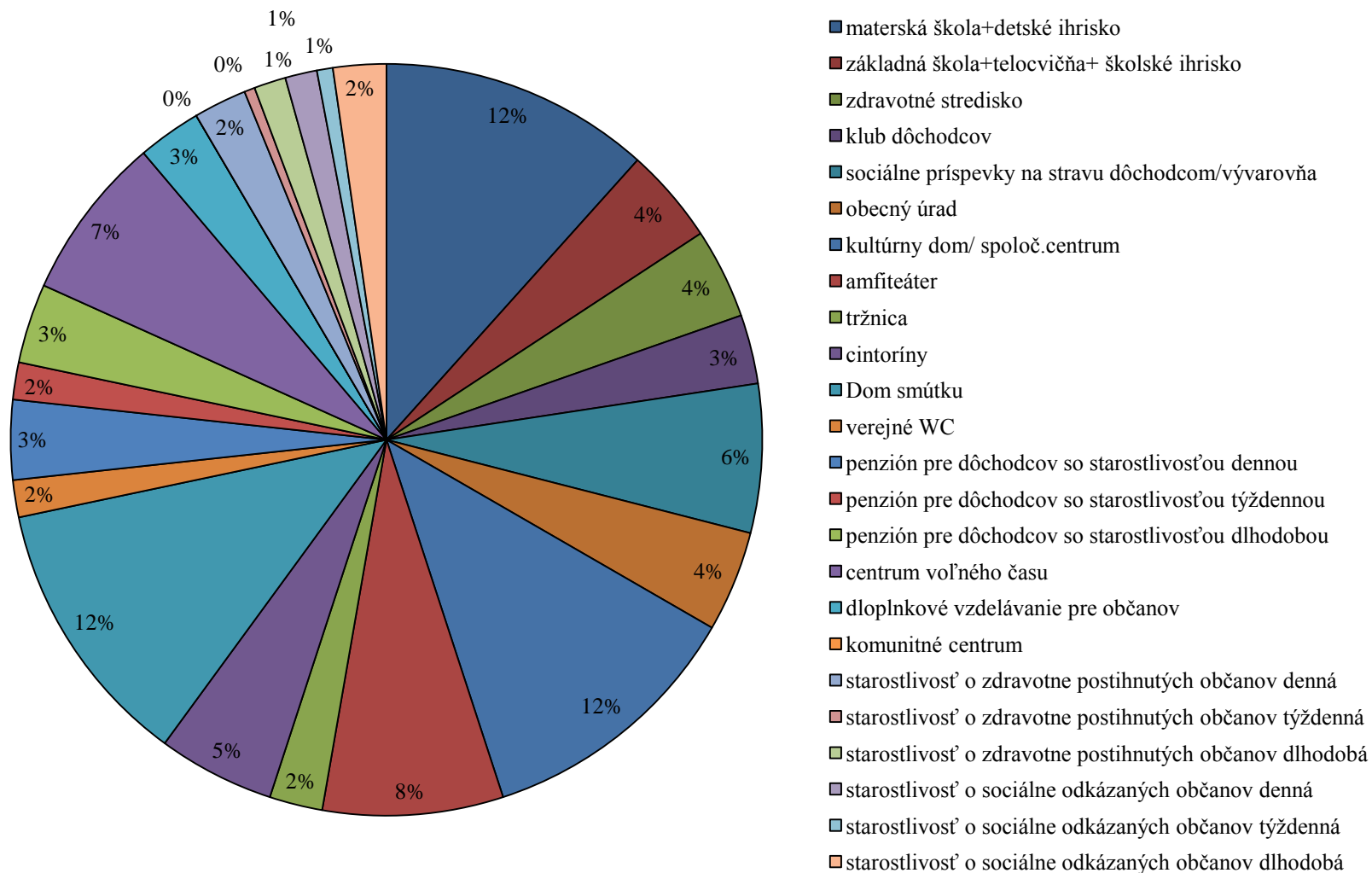
Zdroj: vlastné spracovanie

### Zlepšenie technickej infraštruktúry



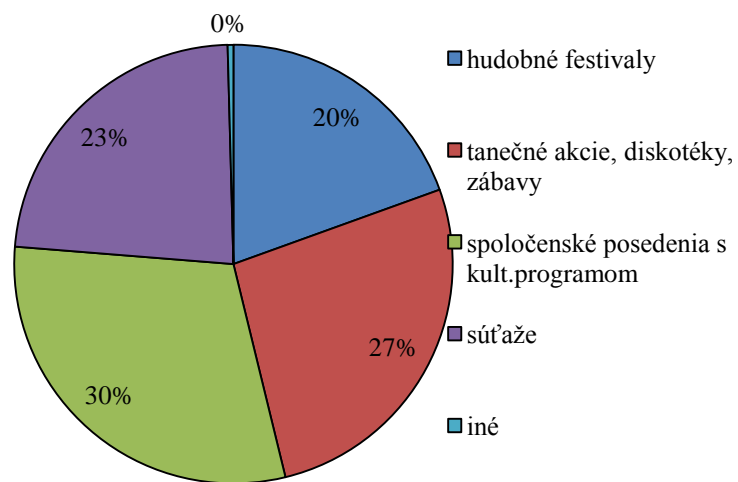
Zdroj: vlastné spracovanie

## Rozvoj občianskej vybavenosti a sociálnych služieb



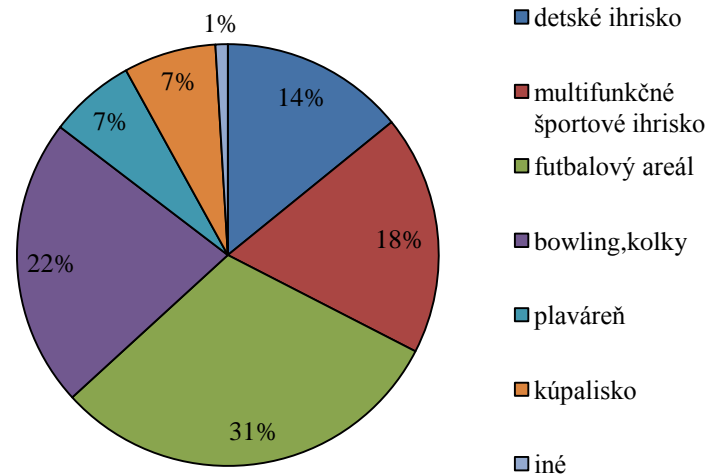
Zdroj: vlastné spracovanie

### Rozvoj kultúry, kultúrnych činností a služieb



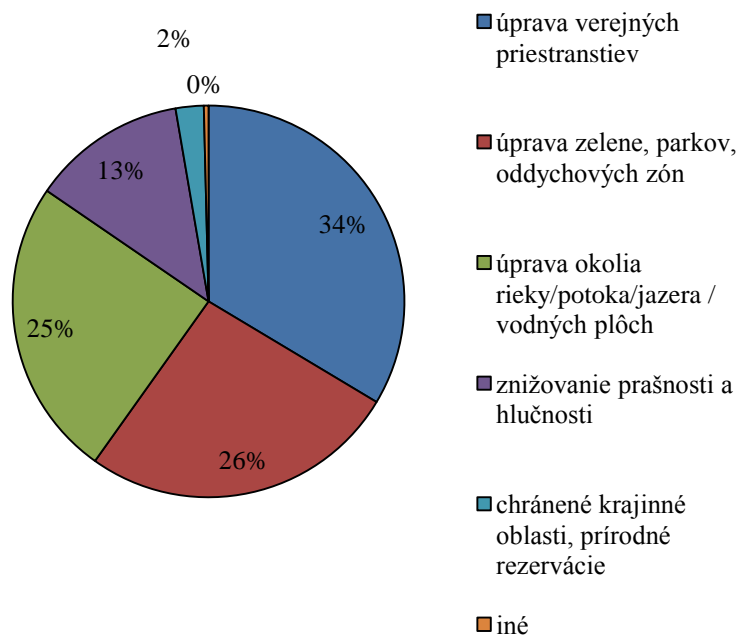
Zdroj: vlastné spracovanie

### Rozvoj športových aktivít



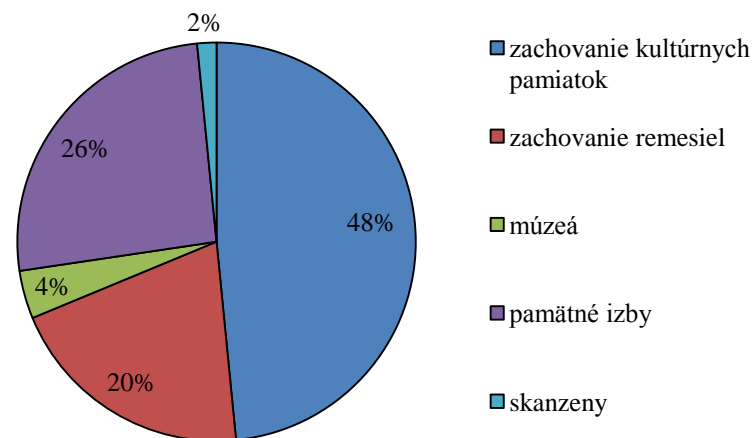
Zdroj: vlastné spracovanie

### Prírodné dedičstvo a životné prostredie



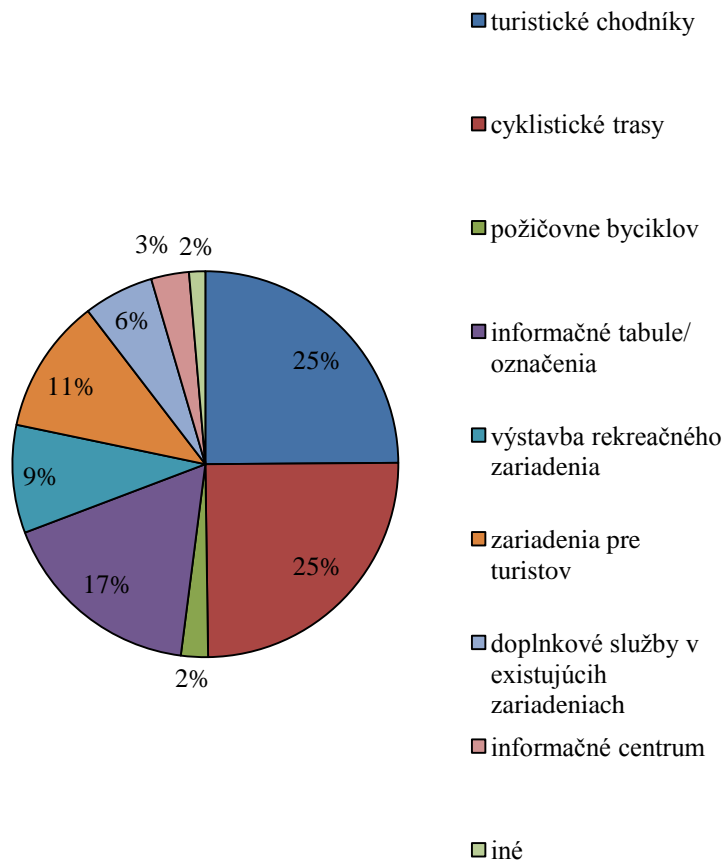
Zdroj: vlastné spracovanie

### Kultúrne dedičstvo



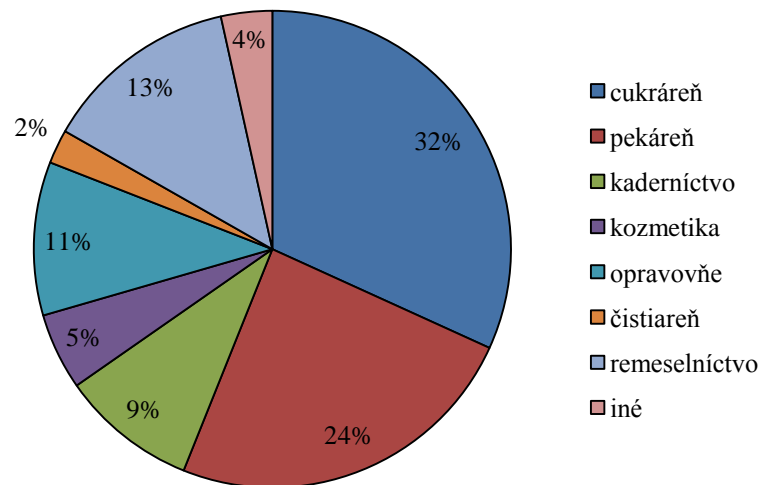
Zdroj: vlastné spracovanie

### Rozvoj a skvalitňovanie služieb a výroby



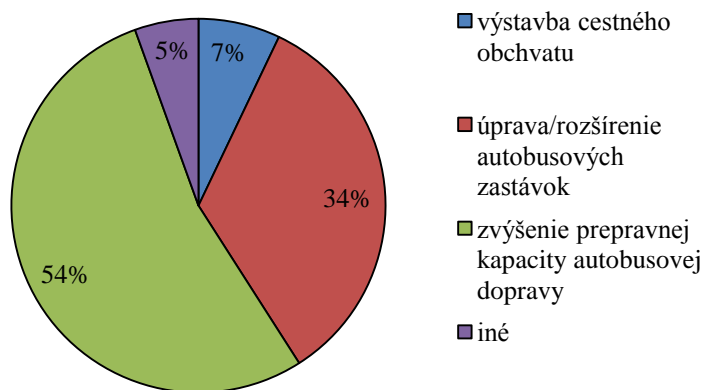
Zdroj: vlastné spracovanie

### Rozvoj a skvalitňovanie služieb a výroby



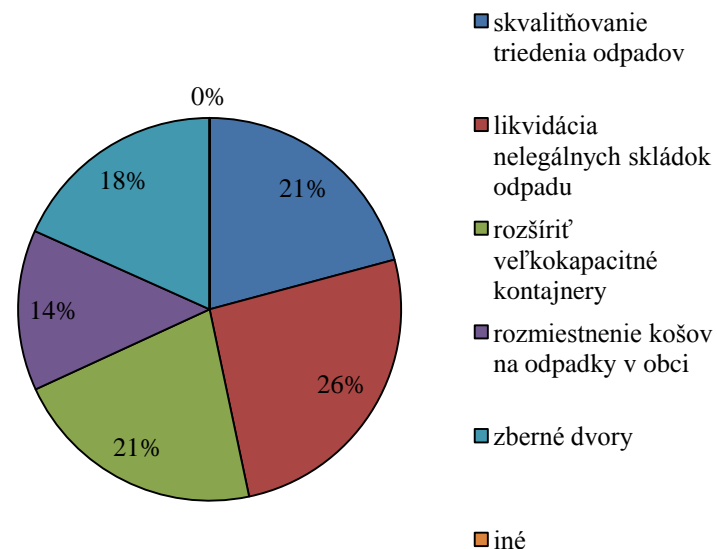
Zdroj: vlastné spracovanie

### Rozvoj a skvalitnenie dopravy



Zdroj: vlastné spracovanie

### Rozvoj odpadového hospodárstva



Zdroj: vlastné spracovanie